


| | | | | | | | |
|---|--|--------------------|--|---------------|--|--|-----------|
| NAVRH / VYPRACOVAL : | | ZODP. PROJEKTANT : | | KONTROLOVAL : | |  AP2 projekt s.r.o. Zátkovo nábeží 448/7, 370 01 České Budějovice IČ : 281 49 271 , DIČ: CZ 281 49 271 | |
| M.ŠLINC | | M.ŠLINC | | ING.S.NOVÁČEK | | | |
| MĚSTO : ČESKÝ KRUMLOV | | KÚ : ČESKÝ KRUMLOV | | | | | |
| OKRES : ČESKÝ KRUMLOV | | KRAJ : JIHOČESKÝ | | | | | |
| INVESTOR : MĚSTO ČESKÝ KRUMLOV | | | | | | Č.ZAKÁZKY : | 06 - 2014 |
| AKCE : VYTVOŘENÍ PARKOVACÍCH MÍST NA SÍDLIŠTI "ZA NÁDRAŽÍM" V ČESKÉM KRUMLOVĚ | | | | | | DATUM : | ÚNOR 2014 |
| | | | | | | STUPEŇ : | DSP |
| | | | | | | FORMÁT : | |
| | | | | | | MĚŘÍTKO : | |
| AKCE : DOKLADY - VYJÁDŘENÍ SPRÁVCŮ SÍTÍ | | | | | | Č.PŘÍLOHY : | Č.PARÉ : |
| | | | | | | D. | |

Váš dopis zn.: 0000080814
Ze dne: 28.1.2014
Naše zn. (č.j.): 1994/2014-OŘ PLZ-064/M
Poč. listů: 1
Poč. příloh: 0
Poč. listů př.: 0
Vyřizuje: Čapek Václav
Telefon: 972 544 577
Mobil: 724 700 869
E-mail: capekv@szdc.cz
Datum: 5.2.2014

AP2projekt s.r.o.
Michal Šlinc
Zátkovo nábřeží 7/448
370 01 České Budějovice

Věc: Vyjádření Správy železniční dopravní cesty, státní organizace, Oblastního ředitelství Plzeň k existenci sítí a pro dodatečné stavební povolení na stavbu:

„Vytvoření parkovacích míst na sídlišti Za Nádražím v Českém Krumlově“

Trať: stavba mimo ochranné pásmo celostátní nebo regionální dráhy v majetku ČR

Žadatel: AP2projrkt s.r.o., Michal Šlinc, Zátkovo nábřeží 7/448, 370 01 České Budějovice

V zájmovém území plánované stavby dle předložené situace se nenachází žádné sítě ve správě Správy železniční dopravní cesty, státní organizace, Oblastního ředitelství Plzeň.

Stavba se nachází mimo ochranné pásmo celostátní nebo regionální dráhy v majetku ČR, se kterou má právo hospodařit Správa železniční dopravní cesty, státní organizace.

K výše uvedené stavbě nemáme námitek.

Platnost tohoto vyjádření je 2 roky, tj. do 5.2.2016.

Z hlediska výskytu sítí Českých drah, a.s. je nutno požádat, pokud jste tak již neučinili, o vyjádření ČD – Telematika a.s., Pernerova 2819/2a, 130 00 Praha 3 nebo kontaktujte pana Cipína, č.tel. 972 544 417, nebo paní Dvořákovou, č.tel. 972 544 422, pracoviště České Budějovice, Nemanická 438.

Ing. Josef Hendrych
ředitel Oblastního ředitelství Plzeň

Správa železniční dopravní cesty,
státní organizace
Oblastní ředitelství Plzeň
Sušická 23, 326 00 Plzeň
IČ: 709 94 234, DIČ: CZ70994234
(06)

AP2projekt s.r.o.
Michal Šlinc
Zátkovo nábřeží 7/448
37001 České Budějovice

| Váš dopis značka / ze dne | Naše značka | Vyřizuje / linka | Místo odeslání / dne |
|---------------------------|-------------|-------------------------|----------------------|
| 0000080814 / 28.1.2014 | 0000004293 | Jelínková / 251 618 458 | Praha / 28.1.2014 |

Vyjádření k existenci sítí

vydané podle § 161 zákona č. 183/2006 Sb., o územním plánování a stavebním řádu (stavební zákon)

Název akce: **Vytvoření parkovacích míst na sídlišti Za Nádražím v Českém Krumlově**

Důvod žádosti: **Stavební řízení / dodatečné stavební povolení**

Vážený pane/ Vážená paní,

na základě Vaší žádosti Vám sdělujeme, že v místě uvažované stavby (definované polygonem zakresleným v žádosti, která je nedílnou přílohou tohoto vyjádření) se **nenachází** žádné elektrické zařízení v majetku provozovatele přenosové soustavy ČEPS, a.s., ani jeho ochranné pásmo. Z hlediska rozvojových zájmů společnosti ČEPS, a.s. je uvažovaná stavba **bez připomínek**.

Toto vyjádření vydala společnost Hrdlička spol. s r.o. v zastoupení společnosti ČEPS, a.s. dne 28.1.2014. Vyjádření má platnost 12 měsíců od data vydání.



Elektronicky podepsal(a) Hrdlička spol. s r.o.
Datum: 2014.01.28 14:24:07 CET

V případě dotazů kontaktujte:

Hrdlička spol. s r.o. - zákaznické centrum
Za Lužinami 1084/33
155 00 Praha 5 – Stodůlky
tel.: +420 251 618 458
e-mail: info@mawis.eu

**VYJÁDŘENÍ O EXISTENCI SÍTĚ ELEKTRONICKÝCH KOMUNIKACÍ
A VŠEOBECNÉ PODMÍNKY OCHRANY SÍTĚ ELEKTRONICKÝCH KOMUNIKACÍ
SPOLEČNOSTI TELEFÓNICA CZECH REPUBLIC, A.S.**

vydané podle § 101 zákona č. 127/2005 Sb., o elektronických komunikacích a o změně některých souvisejících zákonů (zákon o elektronických komunikacích), ve znění pozdějších předpisů a § 161 zákona č. 183/2006 Sb., o územním plánování a stavebním řádu (stavební zákon) či dle dalších příslušných právních předpisů

Číslo jednací: 518117/14

Číslo žádosti: 0114 071 733

Důvod vydání Vyjádření: Stavební řízení

Platnost tohoto Vyjádření končí dne: 28. 1. 2016.

| | | |
|----------------------|---|---------------|
| Žadatel | AP2projekt s.r.o., kontaktní osoba: AP2projekt s.r.o., Zátkovo Nábřeží 448/7, České Budějovice, 37001 | |
| Stavebník | Město Český Krumlov, -- neuvedeno --, 0 | |
| Název akce | Vytvoření parkovacích míst na sídlišti Za Nádražím v Českém Krumlově | |
| Zájmové území | Okres | Český Krumlov |
| | Obec | Český Krumlov |
| | Kat. území / č. parcely | Český Krumlov |

Žadatel shora označenou žádostí určil a vyznačil zájmové území, jakož i stanovil důvod pro vydání Vyjádření o existenci sítě elektronických komunikací a Všeobecných podmínek ochrany sítě elektronických komunikací společnosti Telefónica Czech Republic, a.s. (dále jen *Vyjádření*).

Na základě určení a vyznačení zájmového území žadatelem a na základě stanovení důvodu pro vydání *Vyjádření* vydává společnost Telefónica Czech Republic, a.s. (dále jen *Telefónica*) následující *Vyjádření*:

dojde ke střetu

se sítí elektronických komunikací (dále jen *SEK*) společnosti *Telefónica*, jejíž existence a poloha je zakreslena v příloženém výřezu/výřezích z účelové mapy *SEK* společnosti *Telefónica*. Ochranné pásmo *SEK* je v souladu s ustanovením § 102 zákona č. 127/2005 Sb., o elektronických komunikacích a o změně některých souvisejících zákonů stanoveno rozsahem 1,5 m po stranách krajního vedení *SEK* a není v příloženém výřezu/výřezích z účelové mapy *SEK* společnosti *Telefónica* vyznačeno (dále jen *Ochranné pásmo*).

(1) *Vyjádření* je platné pouze pro zájmové území určené a vyznačené žadatelem, jakož i pro důvod vydání *Vyjádření* stanovený žadatelem v žádosti.

Vyjádření pozbývá platnosti uplynutím doby platnosti v tomto *Vyjádření* uvedeně, změnou rozsahu zájmového území či změnou důvodu vydání *Vyjádření* uvedeného v žádosti, nesplněním povinnosti stavebníka dle bodu (2) tohoto *Vyjádření*, a nebo pokud se žadatel či stavebník bezprostředně před zahájením realizace stavby ve vyznačeném zájmovém území prokazatelně neujistí u společnosti *Telefónica* o tom, zda toto *Vyjádření* v době bezprostředně předcházející zahájení realizace stavby ve vyznačeném zájmovém území stále odpovídá skutečnosti, to vše v závislosti na tom, která ze skutečností rozhodná pro pozbytí platnosti tohoto *Vyjádření* nastane nejdříve.

(2) Stavebník, nebo jím pověřená třetí osoba, je povinen bez zbytečného odkladu poté, kdy zjistil, že jeho záměr, pro který podal shora označenou žádost, je v kolizi se *SEK* a nebo zasahuje do *Ochranného pásma SEK*, nejpozději však před počátkem zpracování projektové dokumentace stavby, která koliduje se *SEK* a nebo zasahuje do *Ochranného pásma SEK*, vyzvat společnost *Telefónica* ke stanovení konkrétních podmínek ochrany *SEK*, případně k přeložení *SEK*, a to prostřednictvím zaměstnance společnosti *Telefónica* pověřeného ochranou sítě - Jan Vávra, tel.: 387 824 155, 606 694 054, e-mail: jan.vavra@telefonica.com (dále jen *POS*).

(3) Přeložení *SEK* zajistí její vlastník, společnost *Telefónica*. Stavebník, který vyvolal překládku *SEK* je dle ustanovení § 104 odst. 16 zákona č. 127/2005 Sb., o elektronických komunikacích a o změně některých souvisejících zákonů povinen uhradit společnosti *Telefónica* veškeré náklady na nezbytné úpravy dotčeného úseku *SEK*, a to na úrovni stávajícího technického řešení.

Číslo jednací: 518117/14

Číslo žádosti: 0114 071 733

(4) Pro účely přeložení SEK dle bodu (3) tohoto Vyjádření je stavebník povinen uzavřít se společností *Telefónica* Smlouvu o realizaci překládky SEK.

(5) Bez ohledu na všechny shora v tomto Vyjádření uvedené skutečnosti je stavebník, nebo jím pověřená třetí osoba povinen řídit se Všeobecnými podmínkami ochrany SEK společnosti *Telefónica*, které jsou nedílnou součástí tohoto Vyjádření.

(6) Společnost *Telefónica* prohlašuje, že žadateli byly pro jím určené a vyznačené zájmové území poskytnuty veškeré, ke dni podání shora označené žádosti, dostupné informace o SEK.

(7) Žadateli převzetím tohoto Vyjádření vzniká povinnost poskytnuté informace a data užít pouze k účelu, pro který mu byla tato poskytnuta. Žadatel není oprávněn poskytnuté informace a data rozmnožovat, rozšiřovat, pronajímat, půjčovat či jinak užívat bez souhlasu společnosti *Telefónica*. V případě porušení těchto povinností vznikne žadateli odpovědnost vyplývající z platných právních předpisů, zejména předpisů práva autorského.

V případě dotazů k Vyjádření lze kontaktovat společnost *Telefónica* na asistenční lince 14 111.

Přílohami Vyjádření jsou:

- Všeobecné podmínky ochrany SEK společnosti *Telefónica*
- Situační výkres (obsahuje zájmové území určené a vyznačené žadatelem a výřezy účelové mapy SEK)
- Informace k vytyčení SEK

Vyjádření vydala společnost *Telefónica* dne: 28. 1. 2014.



Telefónica Czech Republic, a.s.
Za Brumlovkou 266/2
140 22 Praha 4
DIČ: CZ 60193336

188

Všeobecné podmínky ochrany SEK společnosti Telefónica**I. Obecná ustanovení**

1. Stavebník, nebo jím pověřená třetí osoba, je povinen při provádění jakýchkoliv činností, zejména stavebních nebo jiných prací, při odstraňování havárií a projektování staveb, řídit se platnými právními předpisy, technickými a odbornými normami (včetně doporučených), správnou praxí v oboru stavebnictví a technologickými postupy a učinit veškerá opatření nezbytná k tomu, aby nedošlo k poškození nebo ohrožení sítě elektronických komunikací ve vlastnictví společnosti Telefónica a je výslovně srozuměn s tím, že SEK jsou součástí veřejné komunikační sítě, jsou zajišťovány ve veřejném zájmu a jsou chráněny právními předpisy.

2. Při jakékoliv činnosti v blízkosti vedení SEK je stavebník, nebo jím pověřená třetí osoba, povinen respektovat ochranné pásmo SEK tak, aby nedošlo k poškození nebo zamezení přístupu k SEK. Při křížení nebo souběhu činností se SEK je povinen řídit se platnými právními předpisy, technickými a odbornými normami (včetně doporučených), správnou praxí v oboru stavebnictví a technologickými postupy. Při jakékoliv činnosti ve vzdálenosti menší než 1,5 m od krajního vedení vyznačené trasy podzemního vedení SEK (dále jen PVSEK) nesmí používat mechanizačních prostředků a nevhodného nářadí.

3. Pro případ porušení kterékoliv z povinností stavebníka, nebo jím pověřené třetí osoby, založené Všeobecnými podmínkami ochrany SEK společnosti Telefónica je stavebník, nebo jím pověřená třetí osoba, odpovědný za veškeré náklady a škody, které společnosti Telefónica vzniknou porušením jeho povinností.

4. V případě, že budou zemní práce zahájeny po uplynutí doby platnosti tohoto Vyjádření, nelze toto Vyjádření použít jako podklad pro vytyčení a je třeba požádat o vydání nového Vyjádření.

5. Bude-li žadatel na společnosti Telefónica požadovat, aby se jako účastník správního řízení, pro jehož účely bylo toto Vyjádření vydáno, vzdala práva na odvolání proti rozhodnutí vydanému ve správním řízení, pro jehož účely bylo toto Vyjádření vydáno, je povinen kontaktovat POS.

II. Součinnost stavebníka při činnostech v blízkosti SEK

1. Započetí činnosti je stavebník, nebo jím pověřená třetí osoba, povinen oznámit POS. Oznámení bude obsahovat číslo Vyjádření, k němuž se vztahují tyto podmínky.

2. Před započatím zemních prací či jakékoliv jiné činnosti je stavebník, nebo jím pověřená třetí osoba, povinen zajistit vyznačení tras PVSEK na terénu dle polohopisné dokumentace. S vyznačenou trasou PVSEK prokazatelně seznámí všechny osoby, které budou a nebo by mohly činnosti provádět.

3. Stavebník, nebo jím pověřená třetí osoba, je povinen upozornit jakoukoliv třetí osobu, jež bude provádět zemní práce, aby zjistila nebo ověřila stranovou a hloubkovou polohu PVSEK příčnými sondami, a je srozuměn s tím, že možná odchylka uložení středu trasy PVSEK, stranová i hloubková, činí +/- 30 cm mezi skutečným uložením PVSEK a polohovými údaji ve výkresové dokumentaci.

4. Při provádění zemních prací v blízkosti PVSEK je stavebník, nebo jím pověřená třetí osoba, povinen postupovat tak, aby nedošlo ke změně hloubky uložení nebo prostorového uspořádání PVSEK. Odkryté PVSEK je stavebník, nebo jím pověřená třetí osoba, povinen zabezpečit proti prověšení, poškození a odcizení.

5. Při zjištění jakéhokoliv rozporu mezi údaji v projektové dokumentaci a skutečností je stavebník, nebo jím pověřená třetí osoba, povinen bez zbytečného odkladu přerušit práce a zjištění rozporu oznámit POS. V přerušovaných pracích lze pokračovat teprve poté, co od POS prokazatelně obdržel souhlas k pokračování v pracích.

6. V místech, kde PVSEK vystupuje ze země do budovy, rozváděče, na sloup apod. je stavebník, nebo jím pověřená třetí osoba, povinen vykonávat zemní práce se zvýšenou mírou opatrnosti s ohledem na ubývající krytí nad PVSEK. Výkopové práce v blízkosti sloupů nadzemního vedení SEK (dále jen NVSEK) je povinen provádět v takové vzdálenosti, aby nedošlo k narušení jejich stability, to vše za dodržení platných právních předpisů, technických a odborných norem, správnou praxí v oboru stavebnictví a technologických postupů.

7. Při provádění zemních prací, u kterých nastane odkrytí *PVSEK*, je povinen stavebník, nebo jím pověřená třetí osoba před zakrytím *PVSEK* vyzvat *POS* ke kontrole. Zához je oprávněn provést až poté, kdy prokazatelně obdržel souhlas *POS*.

8. Stavebník, nebo jím pověřená třetí osoba, není oprávněn manipulovat s kryty kabelových komor a vstupovat do kabelových komor bez souhlasu společnosti *Telefónica*.

9. Stavebník, nebo jím pověřená třetí osoba, není oprávněn trasu *PVSEK* mimo vozovku přejíždět vozidly nebo stavební mechanizací, a to až do doby, než *PVSEK* řádně zabezpečí proti mechanickému poškození. Stavebník, nebo jím pověřená třetí osoba, je povinen projednat s *POS* způsob mechanické ochrany trasy *PVSEK*. Při přepravě vysokého nákladu nebo mechanizace pod trasou *NVSEK* je stavebník, nebo jím pověřená třetí osoba, povinen respektovat výšku *NVSEK* nad zemí.

10. Stavebník, nebo jím pověřená třetí osoba, není oprávněn na trase *PVSEK* (včetně ochranného pásma) jakkoliv měnit niveletu terénu, vysazovat trvalé porosty ani měnit rozsah a konstrukci zpevněných ploch (např. komunikací, parkovišť, vjezdů aj.).

11. Stavebník, nebo jím pověřená třetí osoba, je povinen manipulační a skladové plochy zřizovat v takové vzdálenosti od *NVSEK*, aby činnosti na/v manipulačních a skladových plochách nemohly být vykonávány ve vzdálenost menší než 1m od *NVSEK*.

12. Stavebník, nebo jím pověřená třetí osoba, je povinen obrátit se na *POS* v průběhu stavby, a to ve všech případech, kdy by i nad rámec těchto Všeobecných podmínek ochrany *SEK* společnosti *Telefónica* mohlo dojít ke střetu stavby se *SEK*.

13. Stavebník, nebo jím pověřená třetí osoba, není oprávněn užívat, přemísťovat a odstraňovat technologické, ochranné a pomocné prvky *SEK*.

14. Stavebník, nebo jím pověřená třetí osoba, není oprávněn bez předchozího projednání s *POS* jakkoliv manipulovat s případně odkrytými prvky *SEK*, zejména s ochrannou skříní optických spojek, optickými spojkami, technologickými rezervami či jakýmkoliv jiným zařízením *SEK*. Stavebník, nebo jím pověřená třetí osoba, je výslovně srozuměn s tím, že technologická rezerva představuje několik desítek metrů kabelu stočeného do kruhu a ochranou optické spojky je skříní o hraně cca 1m.

15. Stavebník, nebo jím pověřená třetí osoba, je povinen každé poškození či krádež *SEK* neprodleně od okamžiku zjištění takové skutečnosti, oznámit *POS* nebo poruchové službě společnosti *Telefónica*, telefonní číslo 800 184 084, pro oblast Praha lze užít telefonní číslo 241 400 500.

III. Práce v objektech a odstraňování objektů

1. Stavebník, nebo jím pověřená třetí osoba, je povinen před zahájením jakýchkoliv prací v budovách a jiných objektech, kterými by mohl ohrozit stávající *SEK*, prokazatelně kontaktovat *POS* a zajistit u společnosti *Telefónica* bezpečné odpojení *SEK*.

2. Při provádění činností v budovách a jiných objektech je stavebník, nebo jím pověřená třetí osoba, povinen v souladu s právními předpisy, technickými a odbornými normami (včetně doporučených), správnou praxí v oboru stavebnictví a technologickými postupy provést mimo jiné průzkum vnějších i vnitřních vedení *SEK* na omítce i pod ní.

IV. Součinnost stavebníka při přípravě stavby

1. Pokud by činností stavebníka, nebo jím pověřené třetí osoby, k níž je třeba povolení správního orgánu dle zvláštního právního předpisu, mohlo dojít k ohrožení či omezení *SEK*, je stavebník, nebo jím pověřená třetí osoba, povinen kontaktovat *POS* a předložit zakreslení *SEK* do příslušné dokumentace stavby (projektové, realizační, koordinační atp.).

2. V případě, že pro činnosti stavebníka, nebo jím pověřené třetí osoby, není třeba povolení správního orgánu dle zvláštního právního předpisu, je stavebník, nebo jím pověřená třetí osoba, povinen předložit zakreslení trasy *SEK* i s příslušnými kótami do zjednodušené dokumentace (katastrální mapa, plánec), ze které bude zcela patrná míra dotčení *SEK*.

3. Při projektování stavby, rekonstrukce či přeložky vedení a zařízení silových elektrických sítí, elektrických trakcí vlaků a tramvají, nejpozději však před zahájením správního řízení ve věci povolení stavby, rekonstrukce či přeložky vedení a zařízení silových elektrických sítí, elektrických trakcí vlaků a tramvají, je stavebník, nebo jím pověřená třetí osoba, povinen provést výpočet rušivých vlivů, zpracovat ochranná opatření a předat je *POS*. Stavebník, nebo jím pověřená třetí osoba, není oprávněn do doby, než obdrží od *POS* vyjádření k návrhu opatření, zahájit činnost, která by mohla způsobit ohrožení či poškození *SEK*. Způsobem uvedeným v předchozí větě je stavebník, nebo jím pověřená třetí osoba, povinen postupovat také při projektování stavby, rekonstrukce či přeložky produktovodů s katodovou ochranou.

4. Při projektování stavby, při rekonstrukci, která se nachází v ochranném pásmu radiových tras společnosti *Telefónica* a překračuje výšku 15 m nad zemským povrchem, a to včetně dočasných objektů zařízení staveniště (jeřáby, konstrukce, atd.), nejpozději však před zahájením správního řízení ve věci povolení takové stavby, je stavebník nebo jím pověřená třetí osoba, povinen kontaktovat *POS* za účelem projednání podmínek ochrany těchto radiových tras. Ochranné pásmo radiových tras v šíři 50m je zakresleno do situačního výkresu. Je tvořeno dvěma podélnými pruhy o šíři 25 m po obou stranách radiového paprsku v celé jeho délce, resp. 25 m kruhem kolem vysílacího radiového zařízení.

5. Pokud se v zájmovém území stavby nachází podzemní silnoproudé vedení (NN) společnosti *Telefónica* je stavebník, nebo jím pověřená třetí osoba, před zahájením správního řízení ve věci povolení správního orgánu k činnosti stavebníka, nebo jím pověřené třetí osoby, nejpozději však před zahájením stavby, povinen kontaktovat *POS*.

6. Pokud by navrhované stavby (produktovody, energovody aj.) svými ochrannými pásmy zasahovaly do prostoru stávajících tras a zařízení *SEK*, či do jejich ochranných pásem, je stavebník, nebo jím pověřená třetí osoba, povinen realizovat taková opatření, aby mohla být prováděna údržba a opravy *SEK*, a to i za použití mechanizace, otevřeného plamene a podobných technologií.

V. Křížení a souběh se SEK

1. Stavebník, nebo jím pověřená třetí osoba, je povinen v místech křížení *PVSEK* se sítěmi technické infrastruktury, pozemními komunikacemi, parkovacími plochami, vjezdy atp. ukládat *PVSEK* v zákonných předpisy stanovené hloubce a chránit *PVSEK* chráničkami s přesahem minimálně 0.5 m na každou stranu od hrany křížení. Chráničku je povinen utěsnit a zamezit vnikání nečistot.

2. Stavebník nebo jím pověřená třetí osoba, je výslovně srozuměn s tím, že v případě, kdy hodlá umístit stavbu sjezdu či vjezdu, je povinen stavbu sjezdu či vjezdu umístit tak, aby metalické kabely *SEK* nebyly umístěny v hloubce menší než 0,6 m a optické nebyly umístěny v hloubce menší než 1 m. V případě, že stavebník, nebo jím pověřená osoba, není schopen zajistit povinnosti dle předchozí věty, je povinen kontaktovat *POS*.

3. Stavebník, nebo jím pověřená třetí osoba, je povinen základy (stavby, opěrné zdi, podezdívky apod.) umístit tak, aby dodržel minimální vodorovný odstup 1,5 m od krajního vedení, případně kontaktovat *POS*.

4. Stavebník, nebo jím pověřená třetí osoba, není oprávněn trasy *PVSEK* znepřístupnit (např. zabetonováním).

5. Stavebník, nebo jím pověřená třetí osoba, je při křížení a souběhu stavby nebo sítí technické infrastruktury s kabelovodem povinen zejména:

- pokud plánované stavby nebo trasy sítí technické infrastruktury budou umístěny v blízkosti kabelovodu ve vzdálenosti menší než 2 m nebo při křížení kabelovodu ve vzdálenosti menší než 0,5 m nad nebo kdekoli pod kabelovodem, předložit *POS* a následně projednat zakreslení v příčných řezech,
- do příčného řezu zakreslit také profil kabelové komory v případě, kdy jsou sítě technické infrastruktury či stavby umístěny v blízkosti kabelové komory ve vzdálenosti menší než 2 m,
- neumísťovat nad trasou kabelovodu v podélném směru sítě technické infrastruktury,
- předložit *POS* vypracovaný odborný statický posudek včetně návrhu ochrany tělesa kabelovodu pod stavbou, ve vjezdu nebo pod zpevněnou plochou,
- nezakrývat vstupy do kabelových komor, a to ani dočasně,
- projednat s *POS*, nejpozději ve fázi projektové přípravy, jakékoliv výkopové práce, které by mohly být vedeny v úrovni či pod úrovní kabelovodu nebo kabelové komory a veškeré případy, kdy jsou trajektorie podvrtní a protlaků ve vzdálenosti menší než 1,5 m od kabelovodu.

Informace k vytyčení SEK

V případě požadavku na vytyčení PVSEK společnosti *Telefónica* se, prosím, obraťte na společnosti uvedené níže.

Telefónica Czech Republic, a.s. - středisko Čechy jih

se sídlem: Za Brumlovkou 266/2 140 22 Praha 4 - Michle

IČ: 60193336

DIČ: CZ60193336

kontakt: tel: 387824058 obslužná doba po-pa 7 - 15 hod

Vegacom, a.s. - výhradní dodavatel společnosti Telefónica Czech Republic, a.s.

se sídlem: Novodvorská 1010/14, 142 01 Praha 4

IČ: 25788680

DIČ: CZ25788680

kontakt: Ing. Vok Zdrahal, mobil: 603855417, e-mail: zdrahal@vegacom.cz

Jan Koc

se sídlem: Protivín, Maletice 37, PSČ 39811

IČ: 76621278

DIČ: CZ500912233

kontakt: Jan Koc, mobil: 602 574 682, e-mail: jan.koc@iol.cz

Montela s.r.o.

se sídlem: Kněžskodvorská 535/25 , 370 04 České Budějovice

IČ: 14503026

DIČ: CZ 14503026

kontakt: Jana Malíková, tel.: 387020611, mobil: 602640937, e-mail: vytyceni@montela.cz

Lenka Pechoušková, mobil: 602167642, e-mail: pechouskova@montela.cz

SITUAČNÍ VÝKRES - ZÁJMOVÉ ÚZEMÍ



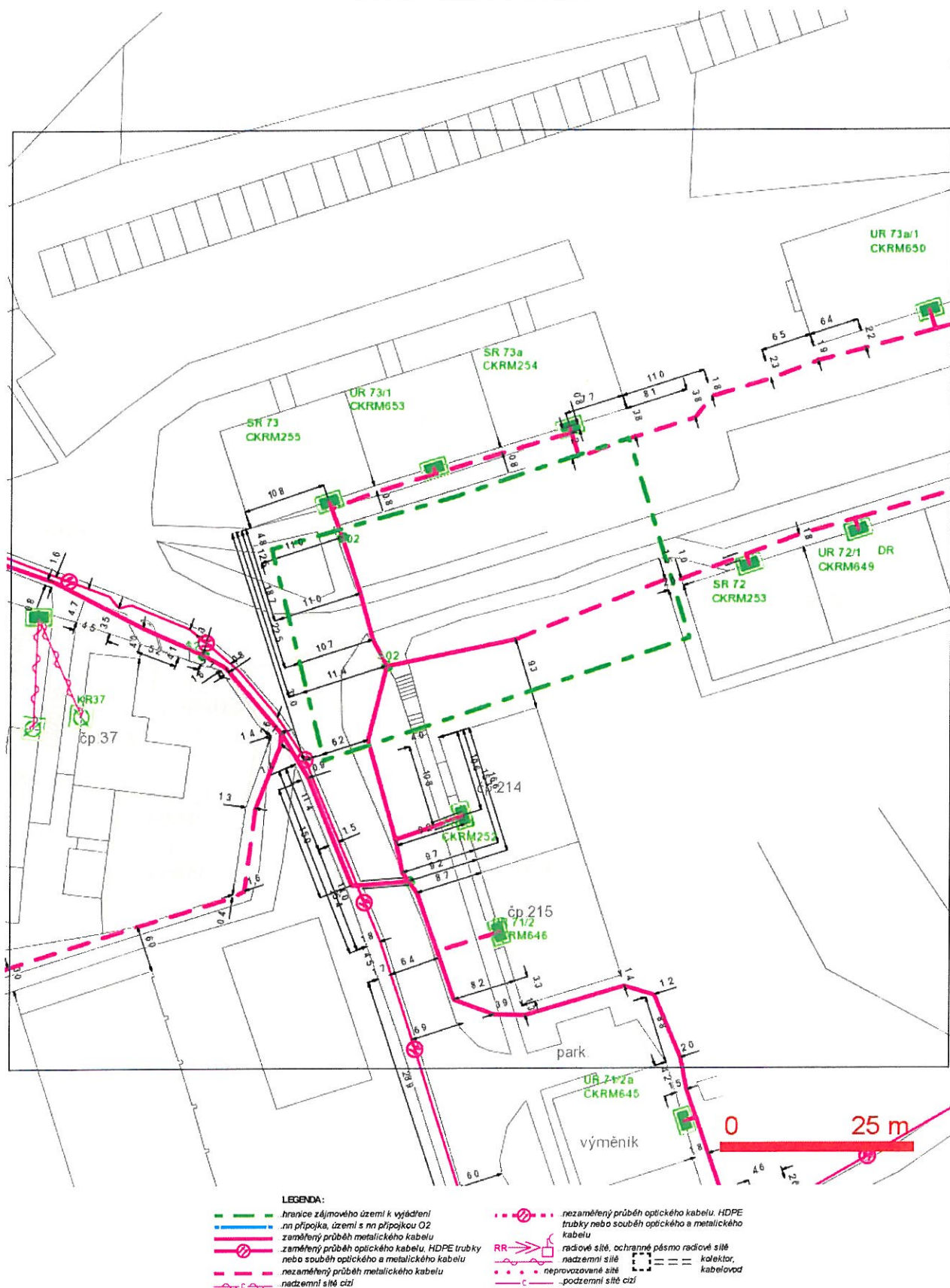
LEGENDA:
 --- hranice zájmového území k vyjádření

Telefónica Czech Republic, a.s.
 Za Brumlovkou 266/2
 140 22 Praha 4
 DIČ: CZ 60193336

[Handwritten signature]

188

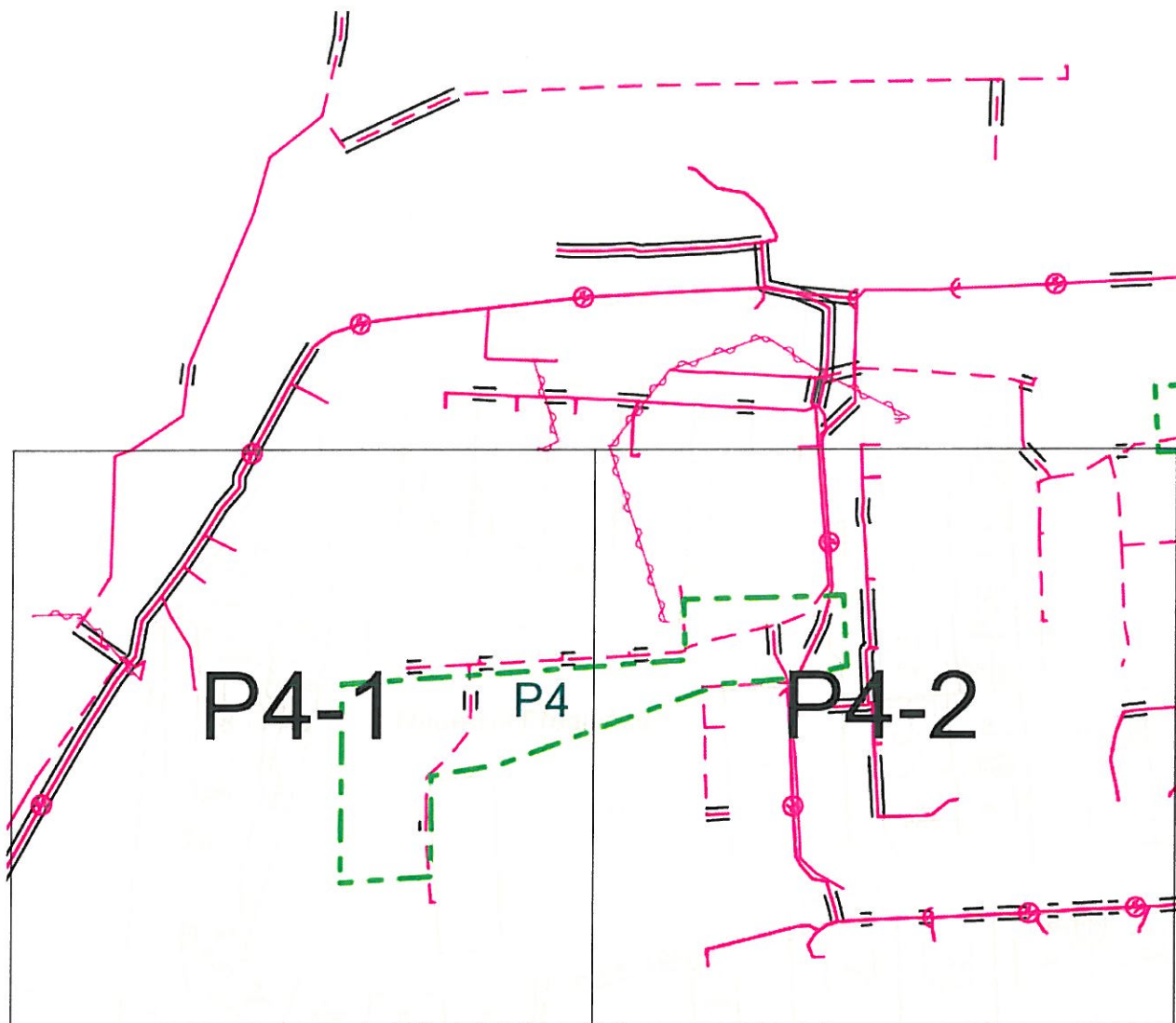
SITUAČNÍ VÝKRES - POLYGON 1



SITUAČNÍ VÝKRES - POLYGON 2



SITUAČNÍ VÝKRES - POLYGON 4

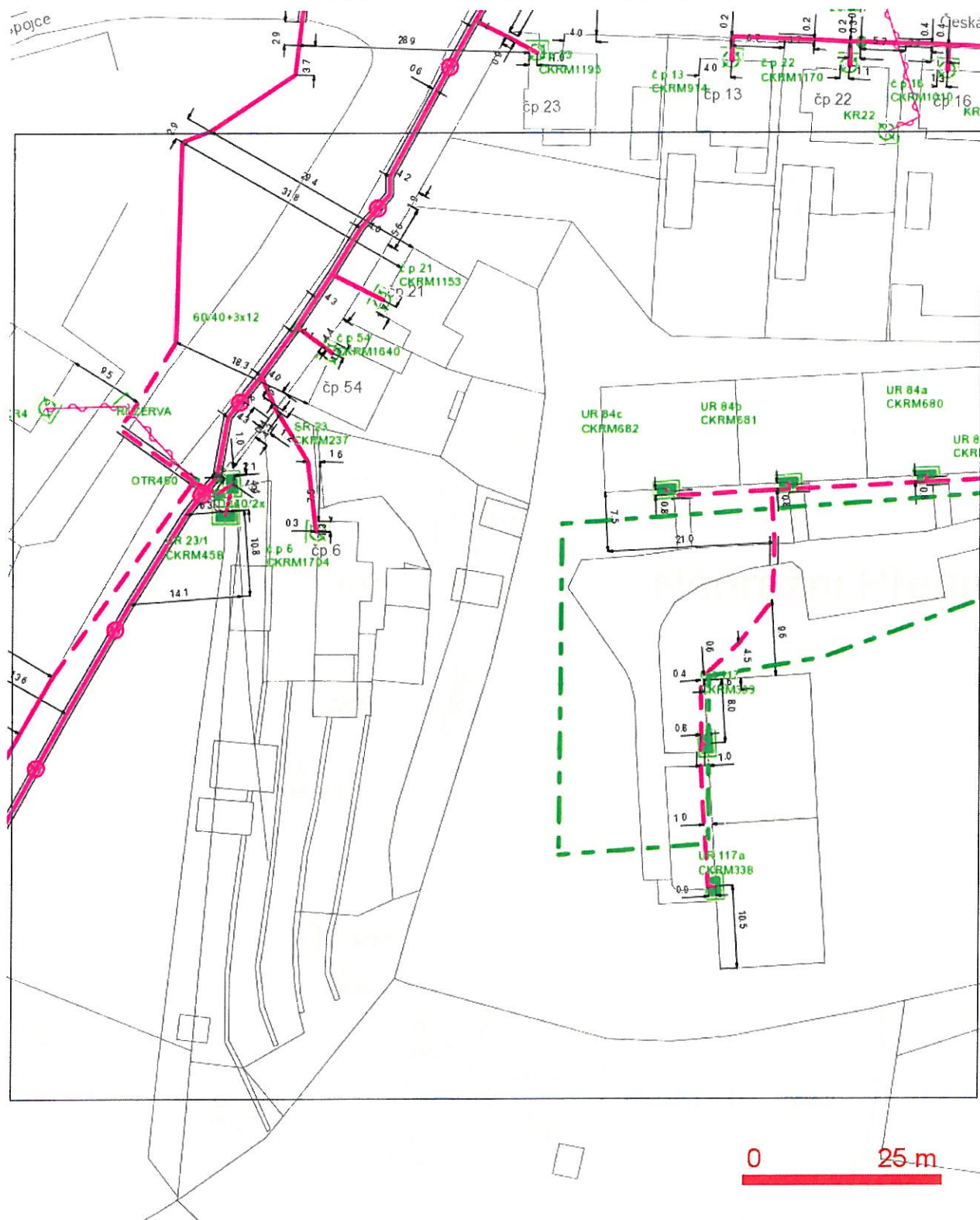


LEGENDA:

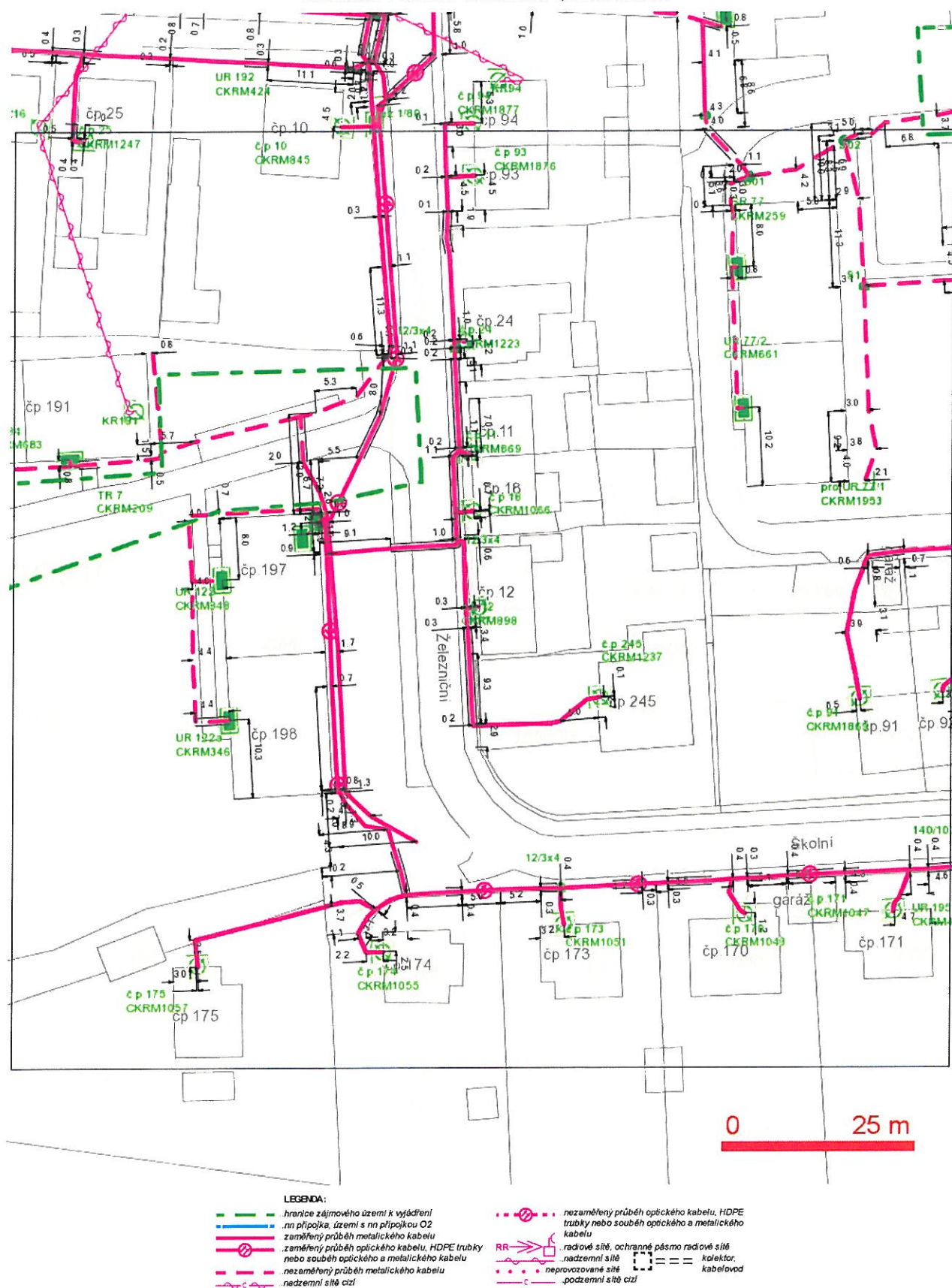
- | | |
|--|--|
| — hranice zájmového území k vyjádření | — nezaměřený průběh optického kabelu, HDPE trubky nebo souběh optického a metalického kabelu |
| — nn přípojka, území s nn přípojkou O2 | RR — radiové síť, ochranné pásmo radiové sítě |
| — zaměřený průběh metalického kabelu | — nadzemní síť |
| — zaměřený průběh optického kabelu, HDPE trubky nebo souběh optického a metalického kabelu | — neprovozovaná síť |
| — nezaměřený průběh metalického kabelu | — podzemní síť cizí |
| — nadzemní síť cizí | — kolektor, kabelovod |

0 50 m

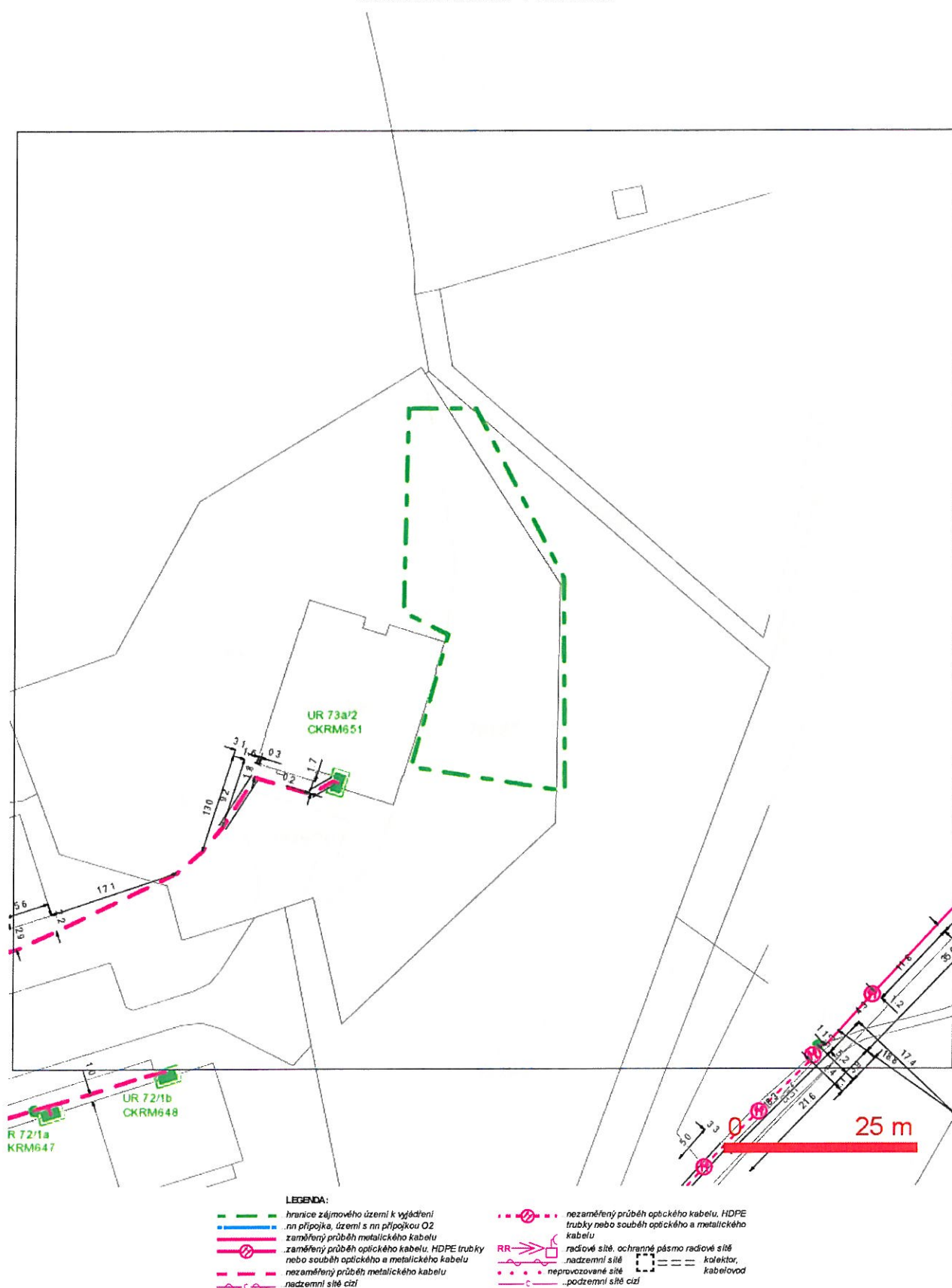
SITUAČNÍ VÝKRES - POLYGON 4, list kladu P4-1



SITUAČNÍ VÝKRES - POLYGON 4, list kladu P4-2



SITUAČNÍ VÝKRES - POLYGON 5



ELSAT® spol. s r.o.

KABELOVÁ TELEVIZE

Bezdrevská 1082/ 9
370 11 České Budějovice
Czech Republic
Tel.: +420 385 524 088, +420 385 524 086
Fax: +420 385 521 323
www.elsat.cz

Michal ŠLINC
AP2projekt s.r.o.
Zátkovo nábřeží 448/7
370 01 České Budějovice

Váš dopis ze dne

Naše značka

Vyřizuje/ linka

Dne

V Č.Budějovicích 29.1.2014

Věc:

Vytvoření parkovacích míst na sídlišti Za Nádražím v Českém Krumlově

– vyjádření k projektu a k sítím TKR Elsat :

- a / Ve vyznačeném zájmovém území **jsou** sítě kabelové televize Elsat.
V případě realizace zpevněné plochy (zámková dlažba) nad sítěmi bude nutné sítě dodatečně ochránit -uložit do kabelových žlabů nebo dělených chrániček 110 mm.
V případě realizace zpevněné plochy (asfalt) nad sítěmi,bude nutné sítě přeložit.
- b / Podzemní sítě byly orientačně zakresleny do dodané dokumentace.
- c / Před započítím prací je nutno požádat 5 dní předem o vytýčení trasy kabelů na tel. 38 552 40 88, 38 552 40 86 a dodat objednávku.
- d / Zemní práce v blízkosti sítí Elsat /1 m od vytýčené trasy / je nutné provádět ručně.
- e / Při křížení sítí Elsat nesmí dojít k narušení kabelů. Při širších výkopech /širší více jak 0,5 m / je nutné kabely zavěsit na pevnou výztuhu. Při křížení nebo souběhu sítí bude dodržena norma ČSN 73 60 05. Při jakémkoli poškození kabelu je nutné okamžitě informovat Elsat s.r.o.
- f/ Před záhozem je nutné požádat Elsat s.r.o. o kontrolu sítí v místě křížení - zápis do stavebního deníku.
- g/ Toto vyjádření je platné 4 roky od dne vystavení.

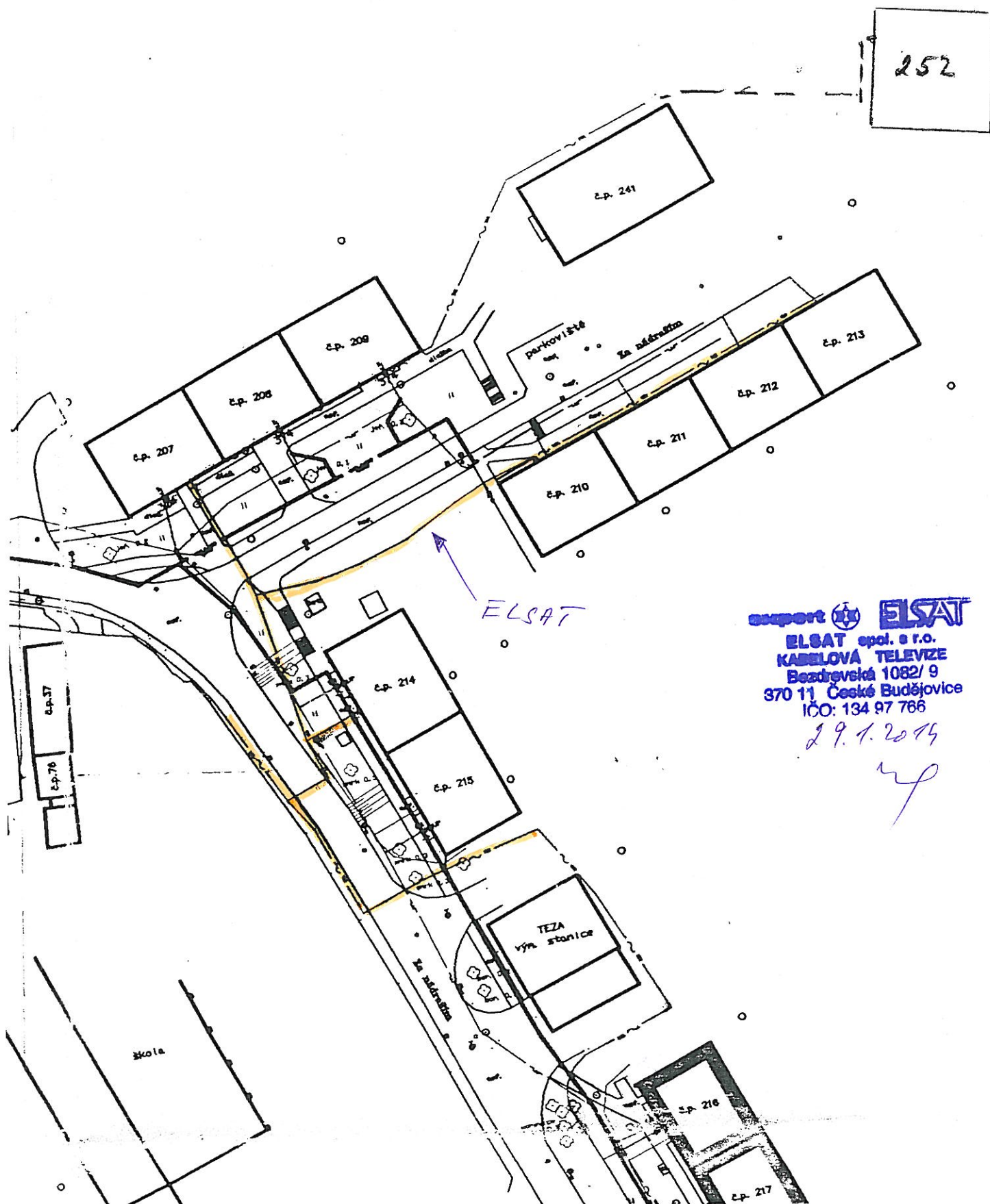
expert  **ELSAT**
ELSAT spol. s r.o.
KABELOVÁ TELEVIZE
Bezdrevská 1082/ 9
370 11 České Budějovice
IČO: 134 97 766

Ing. Trapl Jiří

IČ 134 97 766
DIČ CZ13497766

Bankovní spojení: ČSOB České Budějovice, č. účtu 12498723/ 0300
Zapsána u Krajského soudu v Českých Budějovicích oddíl C, vložka 847

- nový NTL plynovod – LPE
- nové NTL přípojky – LPE
- sanovaný NTL plynovod
- stávající NTL plynovod
- stávající NTL přípojky
- stávající NTL plynovod – LPE
- stávající NTL přípojky – LPE
- kabel TV Elsat



expert **ELSAT**


ELSAT spol. s r.o.
KABELOVÁ TELEVIZE
Bězdrevská 1082/9
370 11 České Budějovice
IČO: 134 97 766

29.1.2015

[Signature]

ŽÁDOST O VYJÁDŘENÍ

k existenci technického zařízení v zájmovém území

| | | | |
|--|--|--------------------------|---------------------|
| Evidenční číslo žádosti | 0000080814 | Ev. číslo správce | 0000010294 |
| Důvod žádosti | Stavební řízení / dodatečné stavební povolení | | |
| Údaje žadatele | | | |
| Název organizace | AP2projekt s.r.o. | IČO | 28149271 |
| Příjmení, jméno, titul | Šlinc Michal | | |
| Ulice, č.p./or. | Zátkovo nábřeží 7/448 | | |
| Obec | České Budějovice | PSČ | 37001 |
| Telefon | 603319329 | Mobil | |
| Fax | | E-mail | slinc@ap2projekt.cz |
| Údaje stavebníka (investora) | | | |
| Název organizace | Město Český Krumlov | IČO | |
| Příjmení, jméno, titul | | | |
| Ulice, č.p./or. | | | |
| Obec | | PSČ | |
| Telefon | | Mobil | |
| Fax | | E-mail | |
| Údaje akce (stavby) | | | |
| Název | Vytvoření parkovacích míst na sídlišti Za Nádražím v Českém Krumlově | | |
| Poznámka | | | |
| | | | |
| Doplňkové informace | | | |
| Způsob převzetí vyjádření: poštou | | | |
| Výška budovy nebo objektu: 0 | | | |
| Výška jeřábu: 0 | | | |
| Přílohy (názvy souborů příloh) | | | |
| Přílohy budou zaslány poštou pod evidenčním číslem žádosti | | | |
| Zákres zájmového území | | | |
| <div style="border: 1px solid black; padding: 10px; margin: 10px;"> <p>V zakresleném území se nenachází žádné pozemní ani nadzemní vedení naší společnosti. Proti realizaci projektu nemáme námitek. Platnost vyjádření je 1 rok od vydání.</p> <p>Datum: 03. 02. 2014</p> <p>Podpis: </p> </div> | | | |