


NAVRH / VYPRACOVAL :	ZODP. PROJEKTANT :	KONTROLOVAL :	 <b>AP2 projekt s.r.o.</b> Zátkovo nábreží 448/7, 370 01 České Budějovice IČ: 281 49 271, DIČ: CZ28149271	
M.ŠLINC	M.ŠLINC	ING.S.NOVÁČEK		
MĚSTO : ČESKÝ KRUMLOV	KÚ : ČESKÝ KRUMLOV			
OKRES : ČESKÝ KRUMLOV	KRAJ : JIHOČESKÝ			
INVESTOR : MĚSTO ČESKÝ KRUMLOV			Č.ZAKÁZKY :	26 - 2014
AKCE :  VYTVOŘENÍ PARKOVACÍCH MÍST NA SÍDLIŠTI "PLEŠIVEC" V ČESKÉM KRUMLOVĚ			DATUM :	KVĚTEN 2014
			STUPEŇ :	DSP
			FORMÁT :	
			MĚŘÍTKO :	
PŘÍLOHA :			Č.PŘÍLOHY :	Č.PARÉ :
DOKLADY			D	

Dopis zn.: 91794  
Ze dne : 17.4.2014  
  
Naše zn.: 8784/2014-O  
Vyřizuje: Dvořáková Ludmila  
Tel.: +420 972 544 422  
  
FAX: +420 972 544 741  
e-mail : skscbe@cdt.cz  
Datum: 12.5.2014

AP2 projekt s.r.o.

Šlinc Michal

Zátkovo nábreží 7/448

370 01 České Budějovice

Věc: **Souhrnné stanovisko ČD - Telematika a.s. k existenci komunikačního vedení a zařízení v majetku SŽDC s.o. - divize TÚDC, ČD - Telematiky a.s. ke stavebnímu řízení.**

Akce: **Vytvoření parkovacích míst - lokalita Plešivec v Českém Krumlově**

Území: k.ú. Český Krumlov, lokalita Plešivec, poz. p.č. 1067/4, 1067/9, 1067/11, 1067/7, 1124/4, 1144/6, 1145/8, 1124/2, 1067/8, 1067/12 - stavebně dotčené území viz. vámi zaslané situační výkresy (7x) - mimo OPD

**Vyjádření pozbývá platnosti dne 12.5.2016**

Při realizaci výše uvedené akce **NEDOJDE** ke styku s telekomunikačním vedením a zařízením, která jsou chráněna ochranným pásmem dle §102 zák.č.127/2005 Sb., o elektronických komunikacích.

Toto vyjádření platí jen pro dokumentaci ověřenou organizací ČD - Telematika a.s. a pro rozsah prací na ní vyznačených.



ČD-Telematika  
ČD - Telematika a.s.  
Skupina ochrany dokumentace  
Nesborická 438, 370 01 České Budějovice  
DIČ: CZ51459445, Tel.: +420 972 544 422  
cdt@cdt.cz, www.cdt.cz

ČD - Telematika a.s.  
Úsek servis infrastruktury  
Vedoucí okrsku  
Chrenka František  
v.z. Dvořáková Ludmila



**JIHOČESKÝ VODÁRENSKÝ SVAZ**

S. K. Neumanna 19, 370 01 České Budějovice  
tel.: + 420 386 102 430, fax: + 420 386 102 439  
www.jvs.cz, e-mail: info@jvs.cz

**AP2projekt s.r.o.  
Šlinc Michal  
Zátkovo nábřeží 7/448  
370 01 České Budějovice**

Vaše značka:	Naše značka:	Vyřizuje:	České Budějovice:
	702/A/2014	A. Chalupová	13.5.2014
	14371-01A	387 689 145	

**Věc: Český Budějovice - Plešivec vytvoření parkovacích míst, p.č. 1067/4, 1067/9, 1067/11, 1124/4, 1124/2, 1067/8**

Na základě Vaší žádosti Vám k přiložené situaci sdělujeme, že se zájmové území nachází mimo ochranné a technickobezpečnostní pásma vodovodních řadů v majetku Jihočeského vodárenského svazu (JVS).

Upozorňujeme, že se v zájmovém území nacházejí sítě ve správě ČEVAK a.s., Severní 8/2264, 370 10 České Budějovice, [www.cevak.cz](http://www.cevak.cz).

Toto vyjádření společnosti JVS má platnost 2 roky ode dne vydání.

S pozdravem

  
Andrea Chalupová  
referent vyjadřovací činnosti

Jihočeský vodárenský svaz  
S.K. Neumanna 19 (16)  
370 01 České Budějovice  
IČ 490 21 117 DIČ CZ49021117



# MĚSTO ČESKÝ KRUMLOV

Odbor investic

Kaplická 439, 381 18 Český Krumlov, tel. 380 766 700, fax. 380 766 701

AP2 projekt s.r.o.

Šlinc Michal

Zátkovo nábřeží č. 7/448

370 01 České Budějovice

Váš dopis značky/ze dne

24171/18.4.2014

Naše značka

MUCK 24171/2014/OI/ZK

Vyřizuje/telefon/e-mail

Kmoch/380 766 609

zdenek.kmoch@mu.ckrumlov.cz

Datum

7.5.2014

**Věc: Žádost o vyjádření k existenci sít - vytvoření parkovacích míst lokalita Plešivec, Český Krumlov**

Město Český Krumlov je vlastníkem vodovodu, kanalizace a veřejného osvětlení, přičemž vyjádření k existenci těchto sítí, popř. podmínky k napojení na tyto sítě, smluvně zajišťují provozovatelé těchto sítí, tj. ČEVAK a.s., provozní stř. Český Krumlov se sídlem Chvalšinská 236, Český Krumlov (vodovod a kanalizace) a Služby Města Český Krumlov s.r.o. se sídlem Domoradice 1, Český Krumlov (veřejné osvětlení).

S pozdravem

**MĚSTO**  
**Český Krumlov**

-6-

Ing. Petr Pešek  
vedoucí OI MěÚ Č. Krumlov





Správa železniční dopravní cesty

**Správa železniční dopravní cesty, státní organizace**

Oblastní ředitelství Plzeň

Sušická 1168/23

326 00 PLZEŇ

Váš dopis zn.: 0000005468  
Ze dne: 17.4.2014  
Naše zn. (č.j.): 7596/2014-OŘ PLZ-203/M  
Poč. listů: 1  
Poč. příloh: 0  
Poč. listů př.: 0  
Vyřizuje: Čapek Václav  
Telefon: 972 544 577  
Mobil: 724 700 869  
E-mail: capekv@szdc.cz  
Datum: 29.4.2014

AP2projekt s.r.o.  
Michal Šlinc  
Zátkovo nábřeží 7/448  
370 01 České Budějovice

**Věc: Vyjádření Správy železniční dopravní cesty, státní organizace, Oblastního ředitelství Plzeň k existenci sítí a pro dodatečné stavební povolení na stavbu:**

**„Vytvoření parkovacích míst  
– lokalita Plešivec v Českém Krumlově“**

**Trat': stavba mimo ochranné pásmo celostátní nebo regionální dráhy v majetku ČR**

**Žadatel: AP2projrkt s.r.o., Michal Šlinc, Zátkovo nábřeží 7/448, 370 01 České Budějovice**

V zájmovém území plánované stavby dle předložené situace se nenachází žádné sítě ve správě Správy železniční dopravní cesty, státní organizace, Oblastního ředitelství Plzeň.

Stavba se nachází mimo ochranné pásmo celostátní nebo regionální dráhy v majetku ČR, se kterou má právo hospodařit Správa železniční dopravní cesty, státní organizace.

K výše uvedené stavbě nemáme námitek.

Platnost tohoto vyjádření je 2 roky, tj. do 29.4.2016.

Z hlediska výskytu sítí Českých drah, a.s. je nutno požádat, pokud jste tak již neučinili, o vyjádření ČD – Telematika a.s., Pernerova 2819/2a, 130 00 Praha 3 nebo kontaktujte pana Cipína, č.tel. 972 544 417, nebo paní Dvořákovou, č.tel. 972 544 422, pracoviště České Budějovice, Nemanická 438.

  
**Ing. Josef Hendrych**  
ředitel Oblastního ředitelství Plzeň

Správa železniční dopravní cesty,  
státní organizace  
Oblastní ředitelství Plzeň  
Sušická 23, 326 00 Plzeň  
IČ: 709 94 234, DIČ: CZ70994234  
(06)

AP2projekt  
Michal Šlinc  
Zátkovo nábřeží 7/448  
370 01 České Budějovice

Váš dopis značky / ze dne	Naše značka	Vyřizuje / Linka	Místo odeslání / dne
0000091795 / 22.04.2014	UPTS/OS/102429/2014	Beníšek / 630	Praha / 07.05.2014

**Věc: „Vyjádření k existenci podzemních sítí spol. České Radiokomunikace, a.s.“**


Účel: existence sítí

**Akce: „Vytvoření parkovacích míst - lokalita Plešivec, Český Krumlov, parc.č.2653, 2646, 2937, 2672, 1133/2, 1224/4, 2648, k.ú. Český Krumlov“**

K Vaší žádosti po prošetření aktuálního stavu podzemních sítí sdělujeme, že v uvedené lokalitě nedojde ke styku s žádným podzemním zařízením/vedením v naší správě. Z hlediska zájmů Českých Radiokomunikací a.s. nemáme ke shora uvedené akci námítky.

S pozdravem

Za správnost:

  
České Radiokomunikace a.s.  
Skokanská 2117/1  
169 00 Praha 6  
(54)

Ing. Houžvička Tomáš  
Senior specialista ATP

Příloha: daňový doklad

Pozn. Písemné žádosti zasílejte na adresu:

České Radiokomunikace, a.s.  
odd. Ochrany sítí  
Skokanská 2117/1  
169 00 Praha 6 - Břevnov  
Tel.: 242 411 xxx

**Platnost tohoto vyjádření je jeden rok od data vystavení.**

Úhradu částky za vyjádření proveďte na účet Českých Radiokomunikací, a.s. Číslo účtu Českých Radiokomunikací, a.s. vč. variabilního symbolu naleznete na přiloženém Zjednodušeném daňovém dokladu.



**Carthamus a.s.**

Vodičkova 714/25  
110 00 Praha 1  
tel/fax 224 819 622

ev. č. ckd81

**ADRESÁT:**

Jméno: Sdružení projektantů AP2  
Adresa: Zátkovo nábreží 448/7  
PSČ: 370 01 České Budějovice  
Vyřizuje: Šlinc  
Telefon: 603 319 329  
E-mail: [slinc@ap2projekt.cz](mailto:slinc@ap2projekt.cz)  
IČO: 26091411  
DIČ: CZ 26091411

**ODESÍLATEL:**

Jméno: CARTHAMUS a.s.  
Adresa: Kolín 5 k Raškovci 851  
PSČ: 280 02  
Vyřizuje: Kordina Jan  
Telefon: 724 477 995  
e-mail: [kordina@carthamusas.cz](mailto:kordina@carthamusas.cz)  
IČO: 27062970  
DIČ: CZ 27062970

**Věc: Vyjádření o existenci podzemních sítí ve správě firmy CARTHAMUS a.s.**


V zájmovém území dle zaslaných mapových listů přiložených k Vaší žádosti  
0000091794 parkovací místa Plešivec se  
nenachází parovody ani teplovody ve správě firmy CARTHAMUS a.s. Domoradice

O případné upřesnění se lze obrátit na níže uvedená tel.čísla.

S pozdravem

Kordina Jan  
Vedoucí provozu CZT

5.5.2014.

**CARTHAMUS a.s.**  
Vodičkova 714/25  
Praha 1 110 00  
IČO: 270 62 970  


kontakt : p.Kordina  
mob:724 477 995  
381 01 Český Krumlov Přísečná 68  
Energoblok Domoradice  
e-mail:kordina@carthamusas.cz

**VYJÁDŘENÍ O EXISTENCI SÍTĚ ELEKTRONICKÝCH KOMUNIKACÍ  
A VŠEOBECNÉ PODMÍNKY OCHRANY SÍTĚ ELEKTRONICKÝCH KOMUNIKACÍ  
SPOLEČNOSTI TELEFÓNICA CZECH REPUBLIC, A.S.**

vydané podle § 101 zákona č. 127/2005 Sb., o elektronických komunikacích a o změně některých souvisejících zákonů (zákon o elektronických komunikacích), ve znění pozdějších předpisů a § 161 zákona č. 183/2006 Sb., o územním plánování a stavebním řádu (stavební zákon) či dle dalších příslušných právních předpisů

**Číslo jednací: 578847/14**

**Číslo žádosti: 0114 126 369**

**Důvod vydání Vyjádření: Stavební řízení**

**Platnost tohoto Vyjádření končí dne: 18. 4. 2016.**

<b>Žadatel</b>	AP2projekt s.r.o., kontaktní osoba: AP2projekt s.r.o. , Zátkovo Nábřeží 448/7, České Budějovice, 37001	
<b>Stavebník</b>	Město Český Krumlov, , -- neuvedeno --, 0	
<b>Název akce</b>	Vytvoření parkovacích míst ? lokalita Plešivec v Českém Krumlově	
<b>Zájmové území</b>	<b>Okres</b>	Český Krumlov
	<b>Obec</b>	Český Krumlov
	<b>Kat. území / č. parcely</b>	Český Krumlov

Žadatel shora označenou žádostí určil a vyznačil zájmové území, jakož i stanovil důvod pro vydání Vyjádření o existenci sítě elektronických komunikací a Všeobecných podmínek ochrany sítě elektronických komunikací společnosti Telefónica Czech Republic, a.s. (dále jen *Vyjádření*).

Na základě určení a vyznačení zájmového území žadatelem a na základě stanovení důvodu pro vydání *Vyjádření* vydává společnost Telefónica Czech Republic, a.s. (dále jen *Telefónica*) následující *Vyjádření*:

### dojde ke střetu

se sítě elektronických komunikací (dále jen *SEK*) společnosti *Telefónica*, jejíž existence a poloha je zakreslena v příloženém výřezu/výřezích z účelové mapy *SEK* společnosti *Telefónica*. Ochranné pásmo *SEK* je v souladu s ustanovením § 102 zákona č. 127/2005 Sb., o elektronických komunikacích a o změně některých souvisejících zákonů stanoveno rozsahem 1,5 m po stranách krajního vedení *SEK* a není v příloženém výřezu/výřezích z účelové mapy *SEK* společnosti *Telefónica* vyznačeno (dále jen *Ochranné pásmo*).

(1) *Vyjádření* je platné pouze pro zájmové území určené a vyznačené žadatelem, jakož i pro důvod vydání *Vyjádření* stanovený žadatelem v žádosti.

*Vyjádření* pozbývá platnosti uplynutím doby platnosti v tomto *Vyjádření* uvedeně, změnou rozsahu zájmového území či změnou důvodu vydání *Vyjádření* uvedeného v žádosti, nesplněním povinností stavebníka dle bodu (2) tohoto *Vyjádření*, a nebo pokud se žadatel či stavebník bezprostředně před zahájením realizace stavby ve vyznačeném zájmovém území prokazatelně neujistí u společnosti *Telefónica* o tom, zda toto *Vyjádření* v době bezprostředně předcházející zahájení realizace stavby ve vyznačeném zájmovém území stále odpovídá skutečnosti, to vše v závislosti na tom, která ze skutečností rozhodná pro pozbytí platnosti tohoto *Vyjádření* nastane nejdříve.

(2) Stavebník, nebo jím pověřená třetí osoba, je povinen bez zbytečného odkladu poté, kdy zjistil, že jeho záměr, pro který podal shora označenou žádost, je v kolizi se *SEK* a nebo zasahuje do *Ochranného pásma SEK*, nejpozději však před počátkem zpracování projektové dokumentace stavby, která koliduje se *SEK* a nebo zasahuje do *Ochranného pásma SEK*, vyzvat společnost *Telefónica* ke stanovení konkrétních podmínek ochrany *SEK*, případně k přeložení *SEK*, a to v pracovní dny od 8:00 do 15:00, prostřednictvím zaměstnance společnosti *Telefónica* pověřeného ochranou sítě - Milan Zdychynec, tel.: 387 824 375, 607 868 512, e-mail: milan.zdychynec@telefonica.com (dále jen *POS*).

Číslo jednací: 578847/14

Číslo žádosti: 0114 126 369

(3) **Přeložení SEK zajistí její vlastník, společnost Telefónica.** Stavebník, který vyvolal překládku SEK je dle ustanovení § 104 odst. 17 zákona č. 127/2005 Sb., o elektronických komunikacích a o změně některých souvisejících zákonů povinen uhradit společnosti Telefónica veškeré náklady na nezbytné úpravy dotčeného úseku SEK, a to na úrovni stávajícího technického řešení.

(4) **Pro účely přeložení SEK dle bodu (3) tohoto Vyjádření je stavebník povinen uzavřít se společností Telefónica Smlouvu o realizaci překládky SEK.**

(5) Bez ohledu na všechny shora v tomto Vyjádření uvedené skutečnosti je stavebník, nebo jím pověřená třetí osoba povinen řídit se Všeobecnými podmínkami ochrany SEK společnosti Telefónica, které jsou nedílnou součástí tohoto Vyjádření.

(6) Společnost Telefónica prohlašuje, že žadateli byly pro jím určené a vyznačené zájmové území poskytnuty veškeré, ke dni podání shora označené žádosti, dostupné informace o SEK.

(7) Žadateli převzetím tohoto Vyjádření vzniká povinnost poskytnuté informace a data užít pouze k účelu, pro který mu byla tato poskytnuta. Žadatel není oprávněn poskytnuté informace a data rozmnožovat, rozšiřovat, pronajímat, půjčovat či jinak užívat bez souhlasu společnosti Telefónica. V případě porušení těchto povinností vznikne žadateli odpovědnost vyplývající z platných právních předpisů, zejména předpisů práva autorského.

V případě dotazů k Vyjádření lze kontaktovat společnost Telefónica na asistenční lince 14 111.

**Přílohami Vyjádření jsou:**

- Všeobecné podmínky ochrany SEK společnosti Telefónica
- Situační výkres (obsahuje zájmové území určené a vyznačené žadatelem a výřezy účelové mapy SEK)
- Informace k vytyčení SEK

Vyjádření vydala společnost Telefónica dne: 18. 4. 2014.



Telefónica Czech Republic, a.s.  
Za Brumlovkou 266/2  
140 22 Praha 4  
DIČ: CZ 60193336  




**Všeobecné podmínky ochrany SEK společnosti Telefónica****I. Obecná ustanovení**

1. Stavebník, nebo jím pověřená třetí osoba, je povinen při provádění jakýchkoliv činností, zejména stavebních nebo jiných prací, při odstraňování havárií a projektování staveb, řídit se platnými právními předpisy, technickými a odbornými normami (včetně doporučených), správnou praxí v oboru stavebnictví a technologickými postupy a učinit veškerá opatření nezbytná k tomu, aby nedošlo k poškození nebo ohrožení sítě elektronických komunikací ve vlastnictví společnosti *Telefónica* a je výslovně srozuměn s tím, že *SEK* jsou součástí veřejné komunikační sítě, jsou zajišťovány ve veřejném zájmu a jsou chráněny právními předpisy.

2. Při jakékoliv činnosti v blízkosti vedení *SEK* je stavebník, nebo jím pověřená třetí osoba, povinen respektovat ochranné pásmo *SEK* tak, aby nedošlo k poškození nebo zamezení přístupu k *SEK*. Při křížení nebo souběhu činností se *SEK* je povinen řídit se platnými právními předpisy, technickými a odbornými normami (včetně doporučených), správnou praxí v oboru stavebnictví a technologickými postupy. Při jakékoliv činnosti ve vzdálenosti menší než 1,5 m od krajního vedení vyznačené trasy podzemního vedení *SEK* (dále jen *PVSEK*) nesmí používat mechanizačních prostředků a nevhodného nářadí.

3. Pro případ porušení kterékoliv z povinností stavebníka, nebo jím pověřené třetí osoby, založené Všeobecnými podmínkami ochrany *SEK* společnosti *Telefónica* je stavebník, nebo jím pověřená třetí osoba, odpovědný za veškeré náklady a škody, které společnosti *Telefónica* vzniknou porušením jeho povinností.

4. V případě, že budou zemní práce zahájeny po uplynutí doby platnosti tohoto Vyjádření, nelze toto Vyjádření použít jako podklad pro vytyčení a je třeba požádat o vydání nového Vyjádření.

5. Bude-li žadatel na společnosti *Telefónica* požadovat, aby se jako účastník správního řízení, pro jehož účely bylo toto Vyjádření vydáno, vzdala práva na odvolání proti rozhodnutí vydanému ve správním řízení, pro jehož účely bylo toto Vyjádření vydáno, je povinen kontaktovat *POS*.

**II. Součinnost stavebníka při činnostech v blízkosti SEK**

1. Započetí činnosti je stavebník, nebo jím pověřená třetí osoba, povinen oznámit *POS*. Oznámení bude obsahovat číslo Vyjádření, k němuž se vztahují tyto podmínky.

2. Před započatím zemních prací či jakékoliv jiné činnosti je stavebník, nebo jím pověřená třetí osoba, povinen zajistit vyznačení tras *PVSEK* na terénu dle polohopisné dokumentace. S vyznačenou trasou *PVSEK* prokazatelně seznámí všechny osoby, které budou a nebo by mohly činnosti provádět.

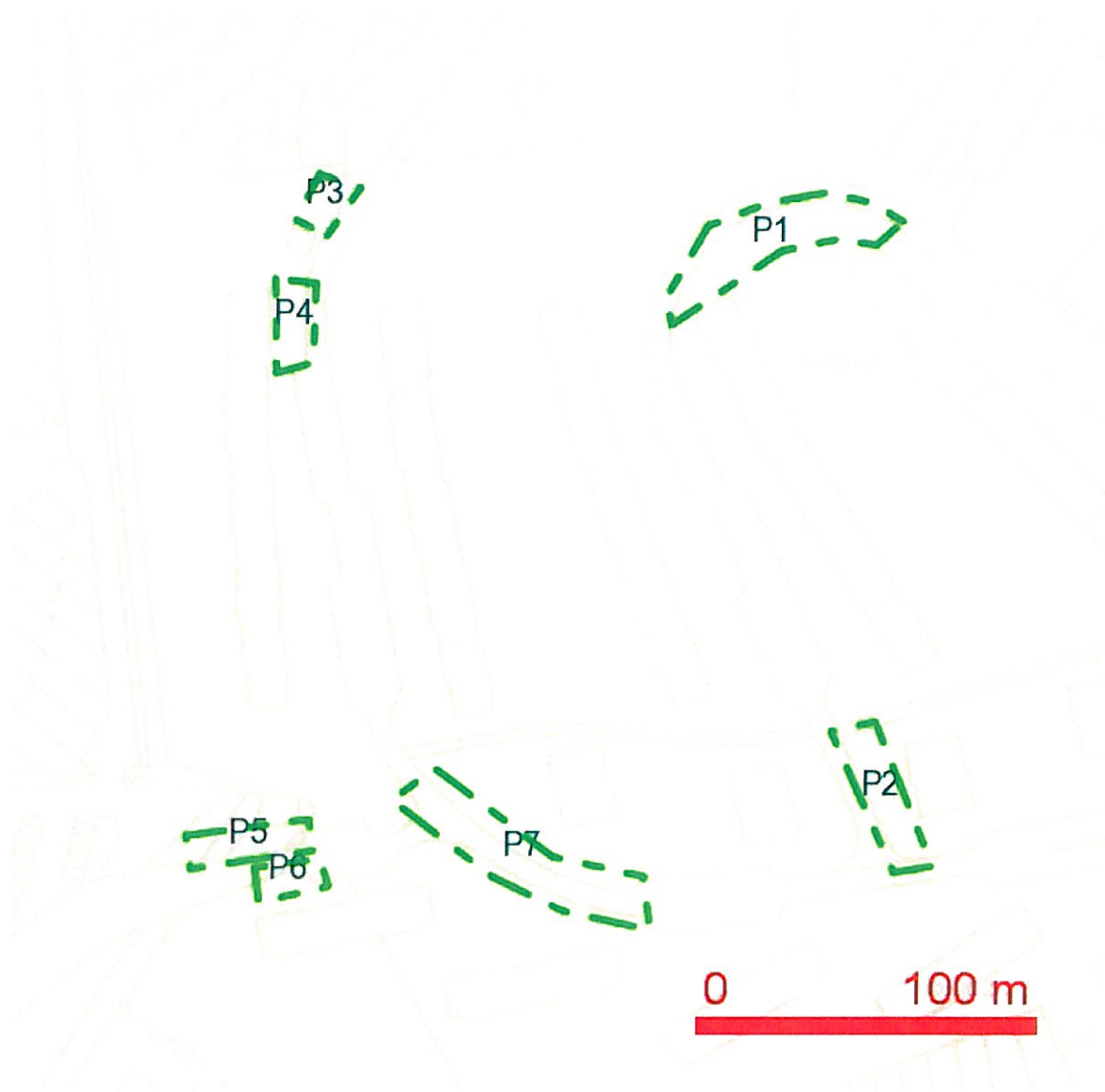
3. Stavebník, nebo jím pověřená třetí osoba, je povinen upozornit jakoukoliv třetí osobu, jež bude provádět zemní práce, aby zjistila nebo ověřila stranovou a hloubkovou polohu *PVSEK* příčnými sondami, a je srozuměn s tím, že možná odchylka uložení středu trasy *PVSEK*, stranová i hloubková, činí +/- 30 cm mezi skutečným uložením *PVSEK* a polohovými údaji ve výkresové dokumentaci.

4. Při provádění zemních prací v blízkosti *PVSEK* je stavebník, nebo jím pověřená třetí osoba, povinen postupovat tak, aby nedošlo ke změně hloubky uložení nebo prostorového uspořádání *PVSEK*. Odkryté *PVSEK* je stavebník, nebo jím pověřená třetí osoba, povinen zabezpečit proti prověšení, poškození a odcizení.

5. Při zjištění jakéhokoliv rozporu mezi údaji v projektové dokumentaci a skutečností je stavebník, nebo jím pověřená třetí osoba, povinen bez zbytečného odkladu přerušit práce a zjištění rozporu oznámit *POS*. V přerušovaných pracích lze pokračovat teprve poté, co od *POS* prokazatelně obdržel souhlas k pokračování v pracích.

6. V místech, kde *PVSEK* vystupuje ze země do budovy, rozváděče, na sloup apod. je stavebník, nebo jím pověřená třetí osoba, povinen vykonávat zemní práce se zvýšenou mírou opatrnosti s ohledem na ubývající krytí nad *PVSEK*. Výkopové práce v blízkosti sloupů nadzemního vedení *SEK* (dále jen *NVSEK*) je povinen provádět v takové vzdálenosti, aby nedošlo k narušení jejich stability, to vše za dodržení platných právních předpisů, technických a odborných norem, správné praxi v oboru stavebnictví a technologických postupů.

# SITUAČNÍ VÝKRES - ZÁJMOVÉ ÚZEMÍ

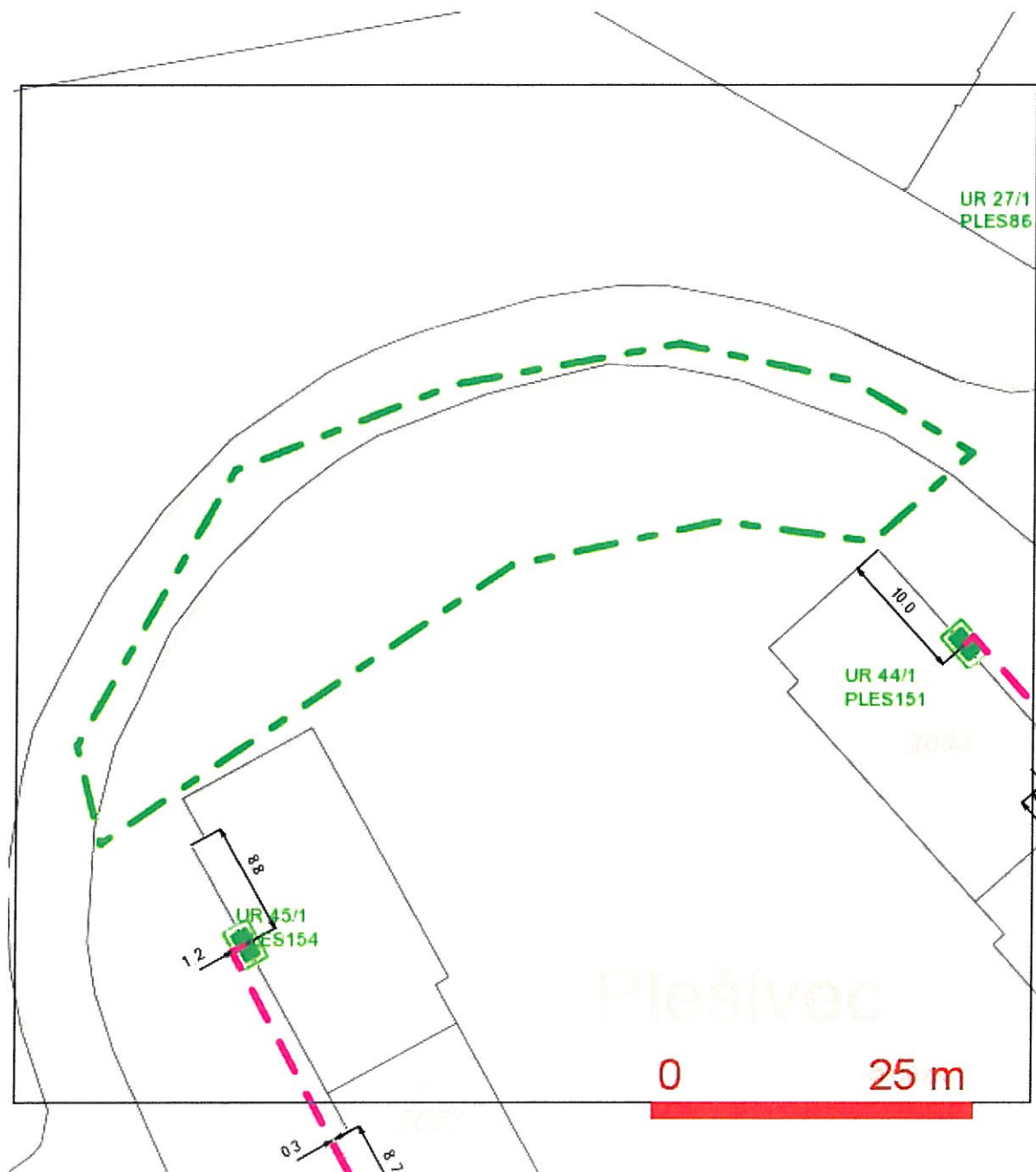


**LEGENDA:**

— — — — — ..hranice zájmového území k vyjádření

Telefónica Czech Republic, a.s.  
Za Brumlovkou 266/2  
140 22 Praha 4  
DIČ: CZ 60193336  
188

## SITUAČNÍ VÝKRES - POLYGON 1

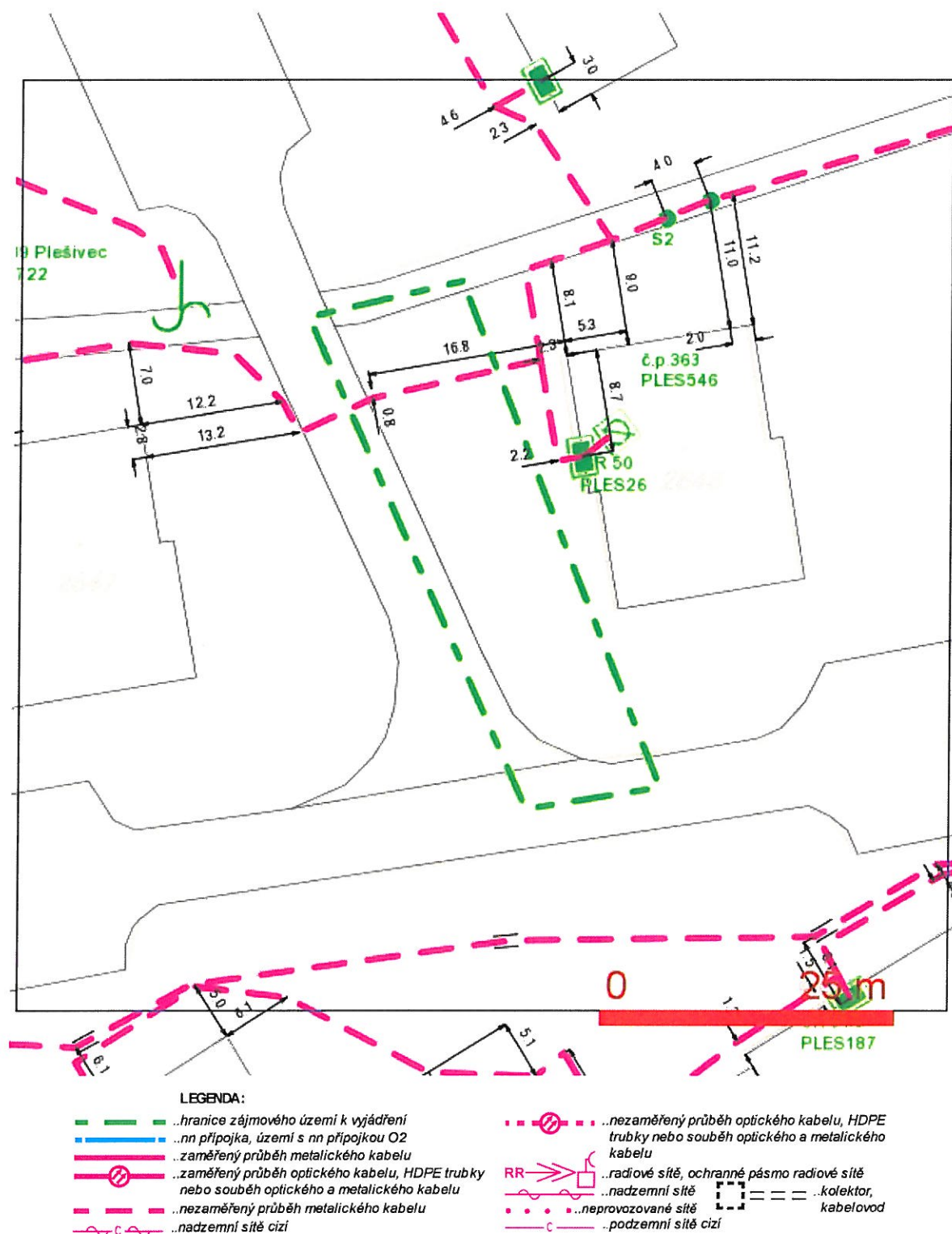


### LEGENDA:

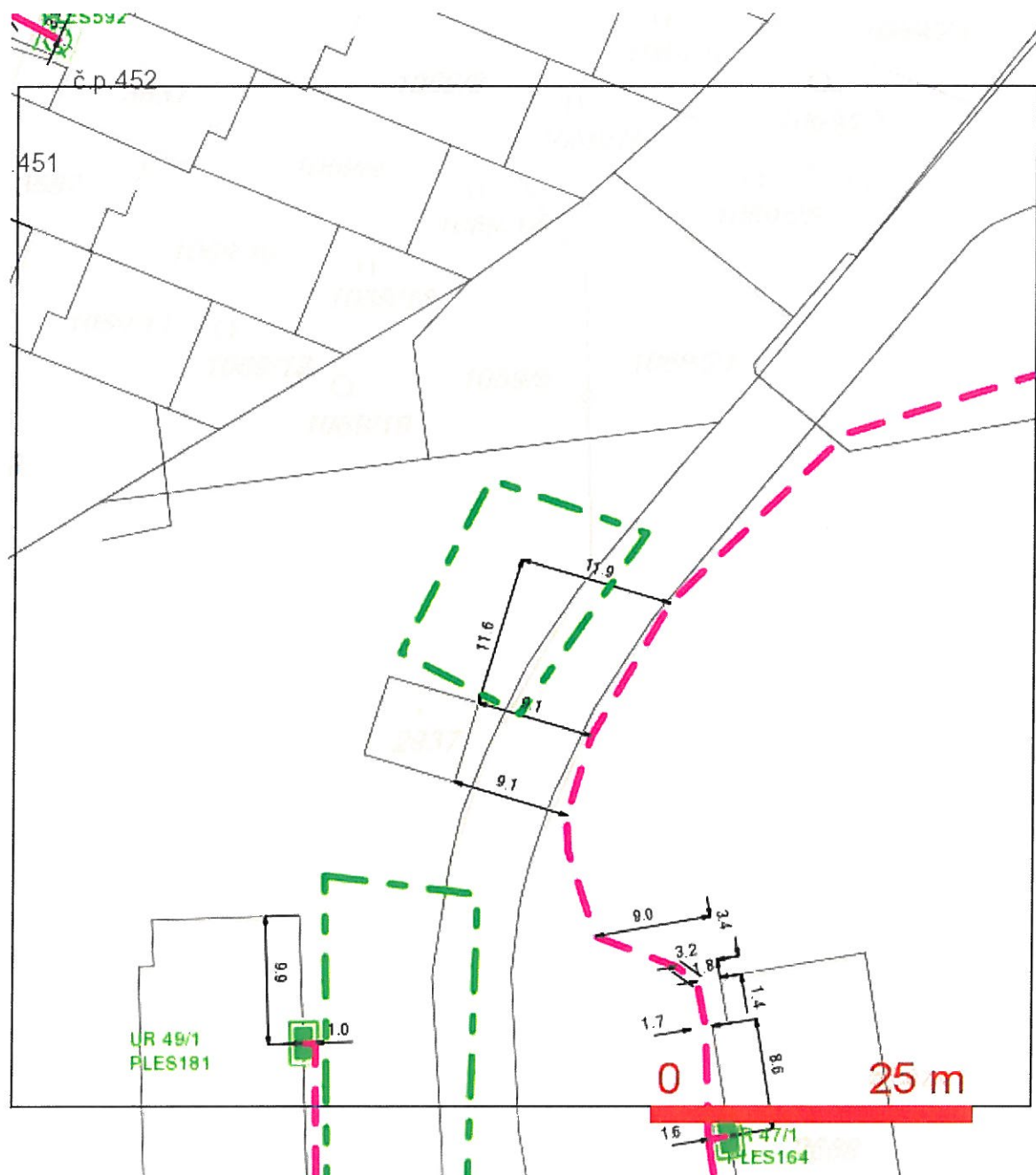
- |  |  |
|--|--|
| --- ..hranice zájmového území k vyjádření  | --- ..nezaměřený průběh optického kabelu, HDPE trubky nebo souběh optického a metalického kabelu |
| --- ..nn přípojka, území s nn přípojkou O2   | RR--> ..radiové sítě, ochranné pásmo radiové sítě  |
| --- ..zaměřený průběh metalického kabelu   | --- ..nadzemní sítě  |
| --- ..zaměřený průběh optického kabelu, HDPE trubky nebo souběh optického a metalického kabelu | --- ..kolektor, kabelovod  |
| --- ..nezaměřený průběh metalického kabelu   | ... ..neprovozované sítě   |
| --- ..nadzemní sítě cizí   | --- ..podzemní sítě cizí   |



## SITUAČNÍ VÝKRES - POLYGON 2



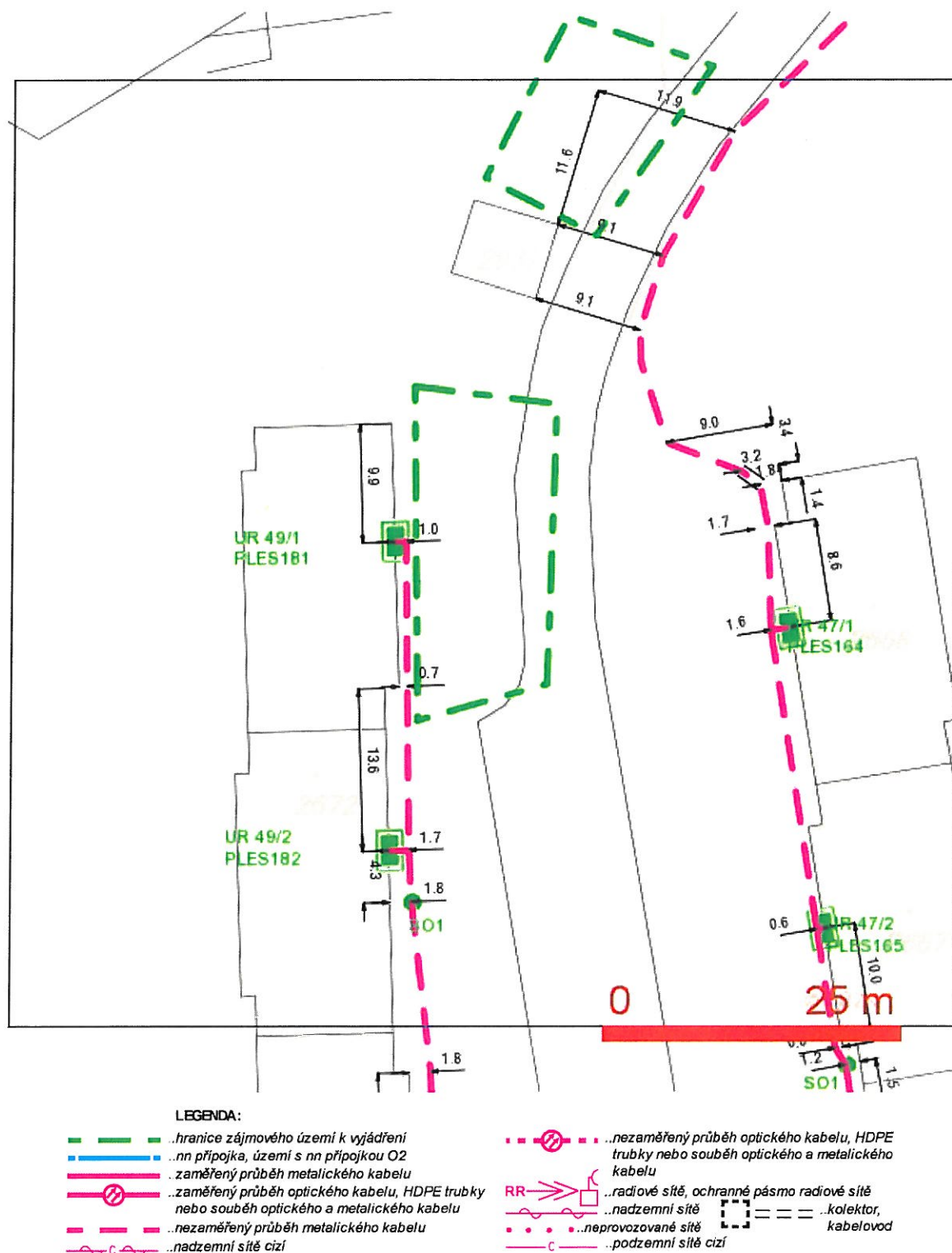
# SITUAČNÍ VÝKRES - POLYGON 3



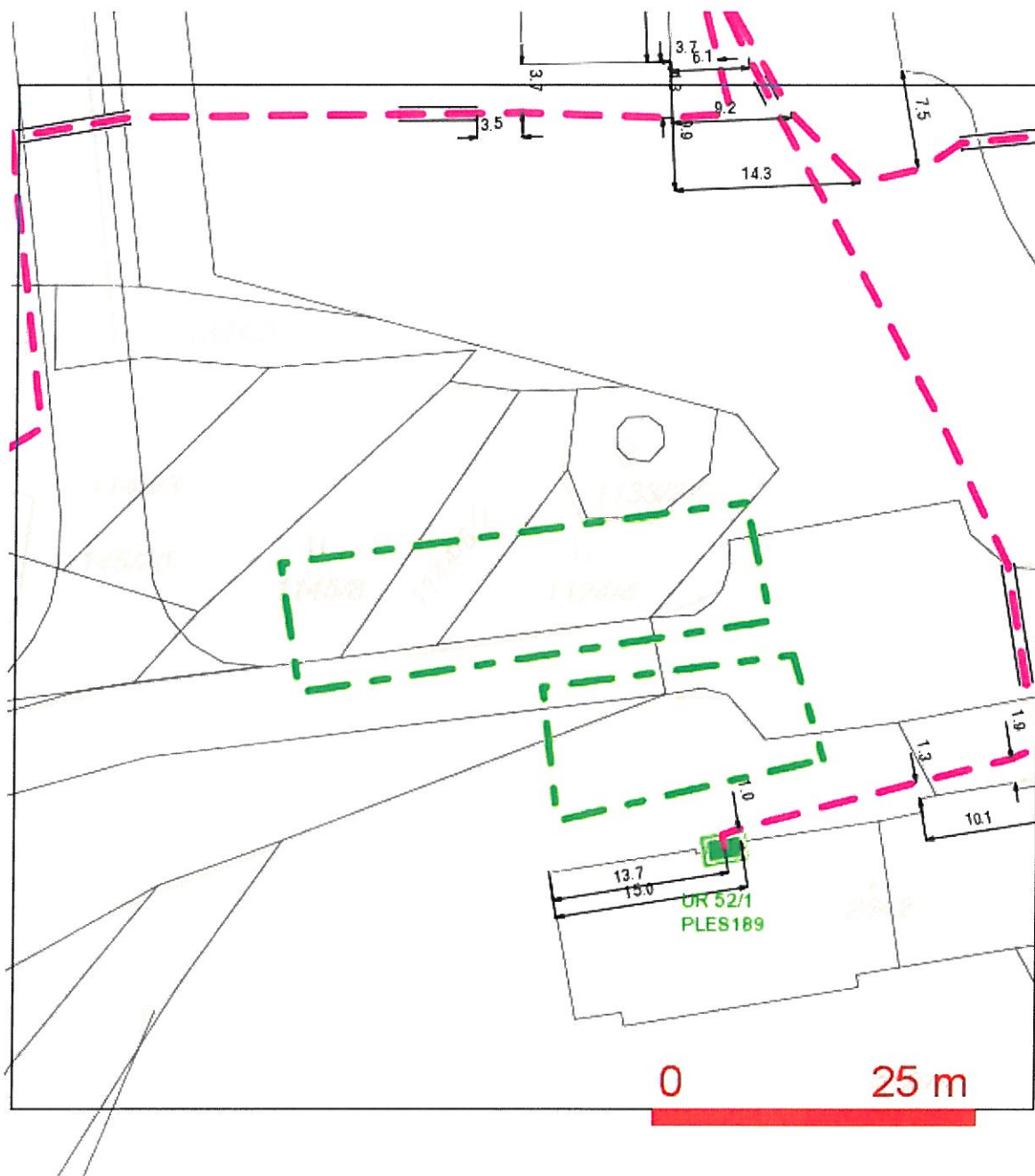
## LEGENDA:

- |  |  |
|--|--|
| --- ..hranice zájmového území k vyjádření  | --- ..nezaměřený průběh optického kabelu, HDPE trubky nebo souběh optického a metalického kabelu |
| --- ..nn přípojka, území s nn přípojkou O2   | RR --> ..radiové sítě, ochranné pásmo radiové sítě   |
| --- ..zaměřený průběh metalického kabelu   | --- ..nadzemní sítě  |
| --- ..zaměřený průběh optického kabelu, HDPE trubky nebo souběh optického a metalického kabelu | --- ..kolektor, kabelovod  |
| --- ..nezaměřený průběh metalického kabelu   | ... ..neprůvozané sítě   |
| --- ..nadzemní sítě cizí   | --- ..podzemní sítě cizí   |

# SITUAČNÍ VÝKRES - POLYGON 4



# SITUAČNÍ VÝKRES - POLYGON 5

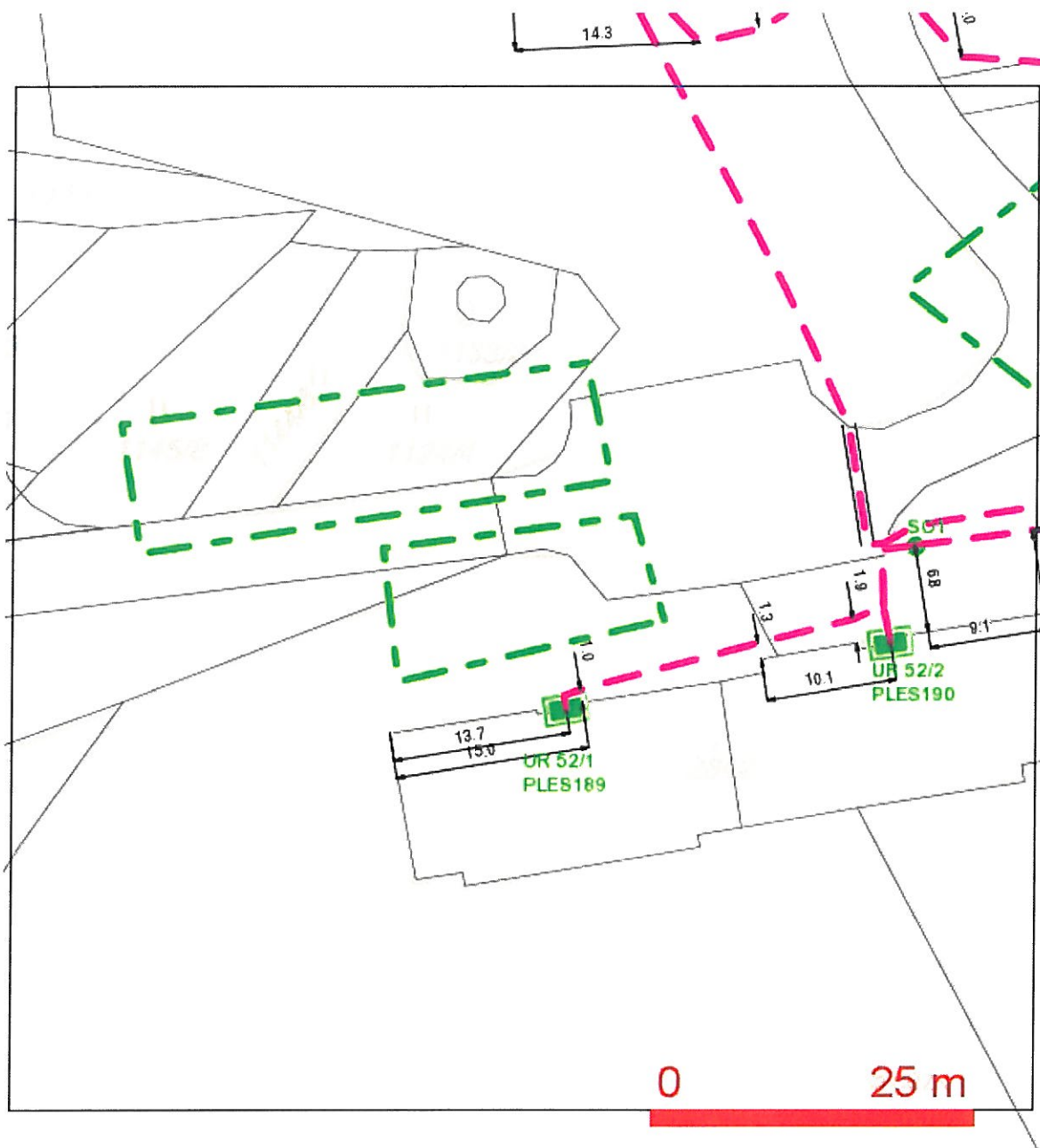


## LEGENDA:

- |  |  |
|--|--|
| --- ..hranice zájmového území k vyjádření  | --- ..nezaměřený průběh optického kabelu, HDPE trubky nebo souběh optického a metalického kabelu |
| --- ..nn přípojka, území s nn přípojkou O2   | RR--> ..radiové síť, ochranné pásmo radiové sítě   |
| --- ..zaměřený průběh metalického kabelu   | --- ..nadzemní síť   |
| --- ..zaměřený průběh optického kabelu, HDPE trubky nebo souběh optického a metalického kabelu | --- ..neprovozované síť  |
| --- ..nezaměřený průběh metalického kabelu   | --- ..podzemní síť cizí  |
| --- ..nadzemní síť cizí  | --- ..kolektor, kabelovod  |



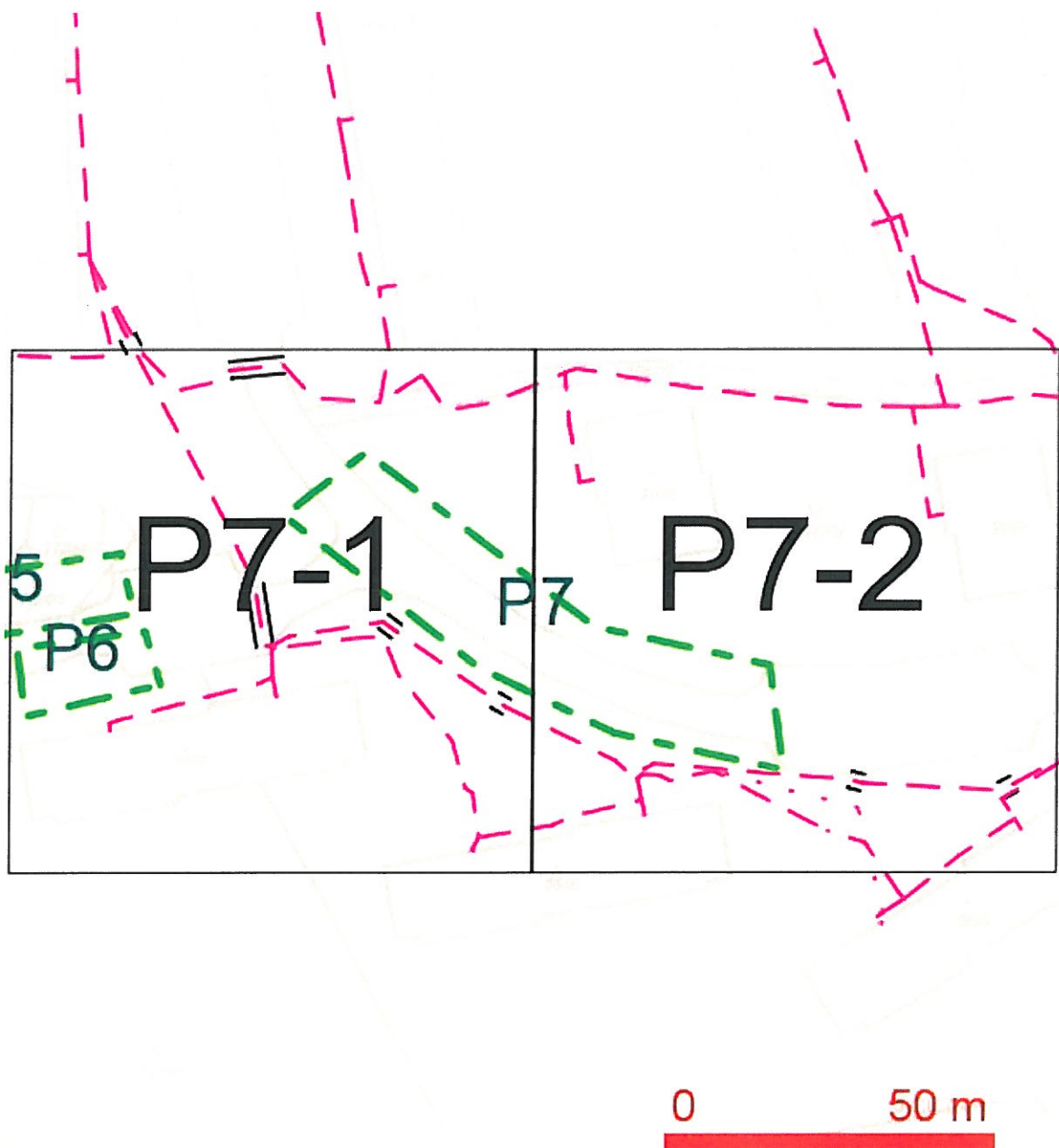
# SITUAČNÍ VÝKRES - POLYGON 6



## LEGENDA:

- |  |  |
|--|--|
| --- ..hranice zájmového území k vyjádření  | --- ..nezaměřený průběh optického kabelu, HDPE trubky nebo souběh optického a metalického kabelu |
| --- ..nn přípojka, území s nn přípojkou O2   | RR --> ..radiové síť, ochranné pásmo radiové sítě  |
| --- ..zaměřený průběh metalického kabelu   | --- ..nadzemní síť   |
| --- ..zaměřený průběh optického kabelu, HDPE trubky nebo souběh optického a metalického kabelu | --- ..neprovozované síť  |
| --- ..nezaměřený průběh metalického kabelu   | --- ..podzemní síť cizí  |
| --- ..nadzemní síť cizí  | --- ..kolektor, kabelovod  |

# SITUAČNÍ VÝKRES - POLYGON 7



## LEGENDA:

- |  |  |  |  |
|--|--|--|--|
|  | ..hranice zájmového území k vyjádření  |  | ..nezaměřený průběh optického kabelu, HDPE trubky nebo souběh optického a metalického kabelu |
|  | ..nn přípojka, území s nn přípojkou O2   |  | ..radiové síť, ochranné pásmo radiové sítě   |
|  | ..zaměřený průběh metalického kabelu   |  | ..nadzemní síť   |
|  | ..zaměřený průběh optického kabelu, HDPE trubky nebo souběh optického a metalického kabelu |  | ..neprovozované síť  |
|  | ..nezaměřený průběh metalického kabelu   |  | ..podzemní síť cizí  |
|  | ..nadzemní síť cizí  |  |  |

**LEGENDA:**

	..hranice zájmového území k vyjádření		..nezaměřený průběh optického kabelu, HDPE
	..nn přípojka, území s nn přípojkou O2		trubky nebo souběh optického a metalického kabelu
	..zaměřený průběh metalického kabelu		..zaměřený průběh optického kabelu, HDPE trubky
	..zaměřený průběh optického kabelu a metalického kabelu		nebo souběh optického a metalického kabelu
	..nezaměřený průběh metalického kabelu		..nezaměřený průběh metalického kabelu
	..nadzemní sítě cizí		..nadzemní sítě cizí

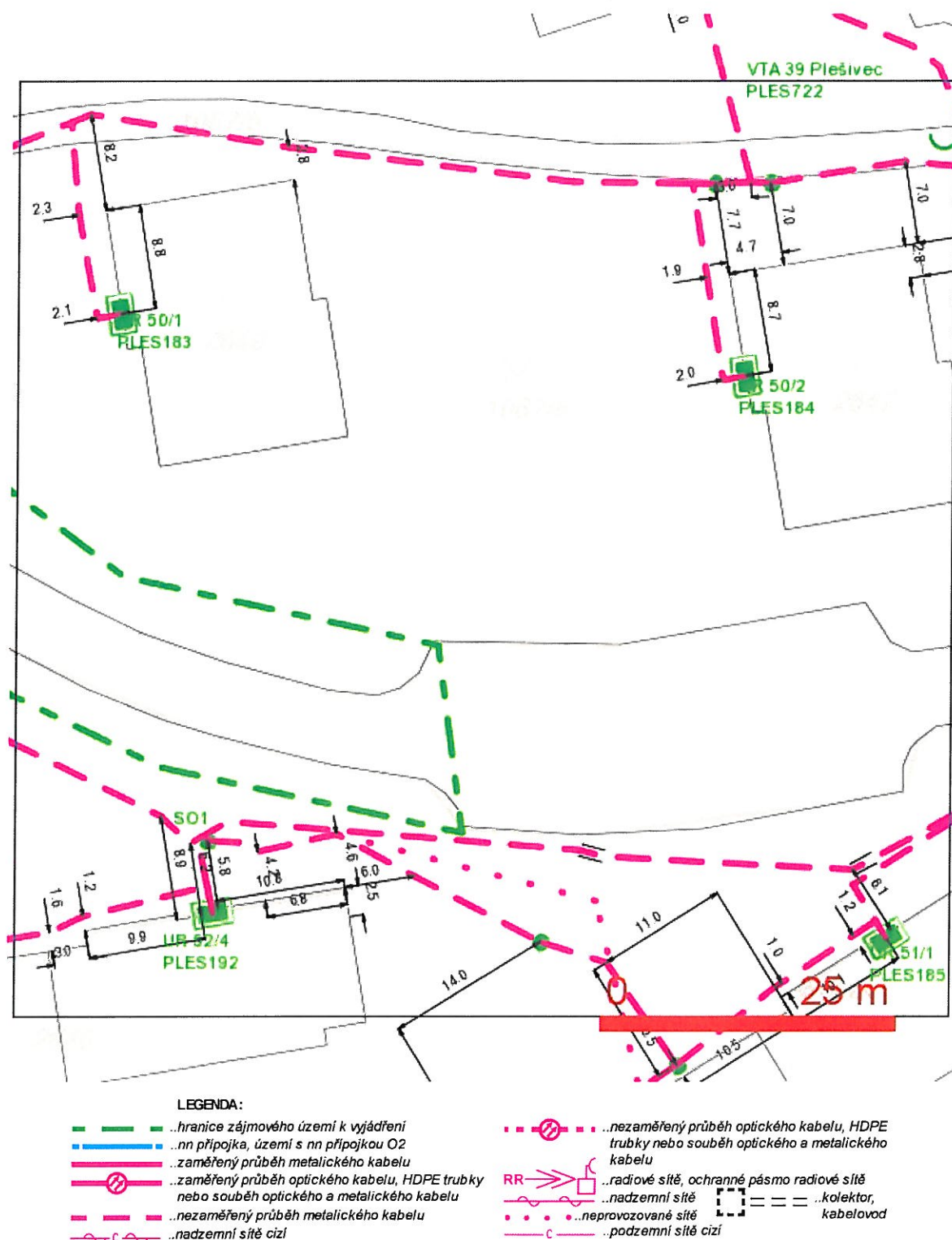
  

	..nezaměřený průběh optického kabelu, HDPE		..nezaměřený průběh optického kabelu, HDPE
	trubky nebo souběh optického a metalického kabelu		trubky nebo souběh optického a metalického kabelu
	..zaměřený průběh optického kabelu, HDPE trubky		..zaměřený průběh optického kabelu, HDPE trubky
	nebo souběh optického a metalického kabelu		nebo souběh optického a metalického kabelu
	..nezaměřený průběh metalického kabelu		..nezaměřený průběh metalického kabelu
	..nadzemní sítě cizí		..nadzemní sítě cizí

	..nezaměřený průběh optického kabelu, HDPE		..nezaměřený průběh optického kabelu, HDPE
	trubky nebo souběh optického a metalického kabelu		trubky nebo souběh optického a metalického kabelu
	..zaměřený průběh optického kabelu, HDPE trubky		..zaměřený průběh optického kabelu, HDPE trubky
	nebo souběh optického a metalického kabelu		nebo souběh optického a metalického kabelu
	..nezaměřený průběh metalického kabelu		..nezaměřený průběh metalického kabelu
	..nadzemní sítě cizí		..nadzemní sítě cizí

SITUAČNÍ VÝKRES - POLYGON 7, list kladu P7-2





Váš dopis Č.j.: .....  
Ze dne: 23.4.2014 .....  
Číslo jednací: 014070001648 .....  
Vyřizuje: Zuzana Ružbatská .....  
Tel.: tel.: +420 380 722 621 .....  
Fax: fax: +420 387 761 225 .....  
E-mail: zuzana.ruzbatska@cevak.cz .....  
Datum: 23.04.2014 .....

AP2projekt s.r.o.  
Zátkovo nábr. č.p. 448/7  
37001 České Budějovice 1 (České  
Budějovice)

**Český Krumlov, parc. č.2653, Vytvoření parkovacích míst – lokalita Plešivec v Českém Krumlově (zákres sítí - nezadáno)**

V příloze jsou orientačně zakresleny vodohospodářské sítě pro veřejnou potřebu, které v zájmovém území provozuje společnost ČEVAK a.s.. V situaci nejsou zakresleny všechny vodovodní a kanalizační přípojky, jejich polohu si můžete ověřit dotazem u jejich vlastníků.

- Z předložené žádosti není patrný záměr investora.
- Pokud máte zájem o informace ohledně digitálních dat vodohospodářských sítí provozovaných společností ČEVAK a.s., obraťte se prosím na uvedené kontakty (olga.ehrlichova@cevak.cz, tel.387761753). Příslušní pracovníci Vám na základě tohoto vyjádření poskytnou bližší informace.
- Při souběhu a křížení s vodovodem a kanalizací musí být dodržena minimální vzdálenost dle zákona č. 274/2001 Sb. v platném znění, případně dle požadavku provozovatele.
- Při provádění zemních nebo jiných prací, které mohou poškodit nebo ohrozit zařízení v naší správě, je investor povinen učinit veškerá opatření, aby nedošlo ke škodám na výše uvedeném zařízení a jeho příslušenství, na majetku nebo zdraví osob. Za případné škody, které při provádění prací vzniknou na vodovodu a kanalizaci, odpovídá investor.
- Vytýčení sítí provozovaných společností ČEVAK a.s. v zájmovém území si před zpracováním projektové dokumentace objednejte - Procházka Martin, tel. 724540647, martin.prochazka@cevak.cz .
- V případě záměru napojení na vodohospodářské sítě a zásahu do jejich ochranných pásem požadujeme předložit projektovou dokumentaci pro územní, stavební řízení k vyjádření.

Toto vyjádření společnosti ČEVAK a.s. má platnost 2 roky ode dne vydání a **nenahrazuje vyjádření k projektové dokumentaci pro ohlášení stavby popř. stavební povolení.**

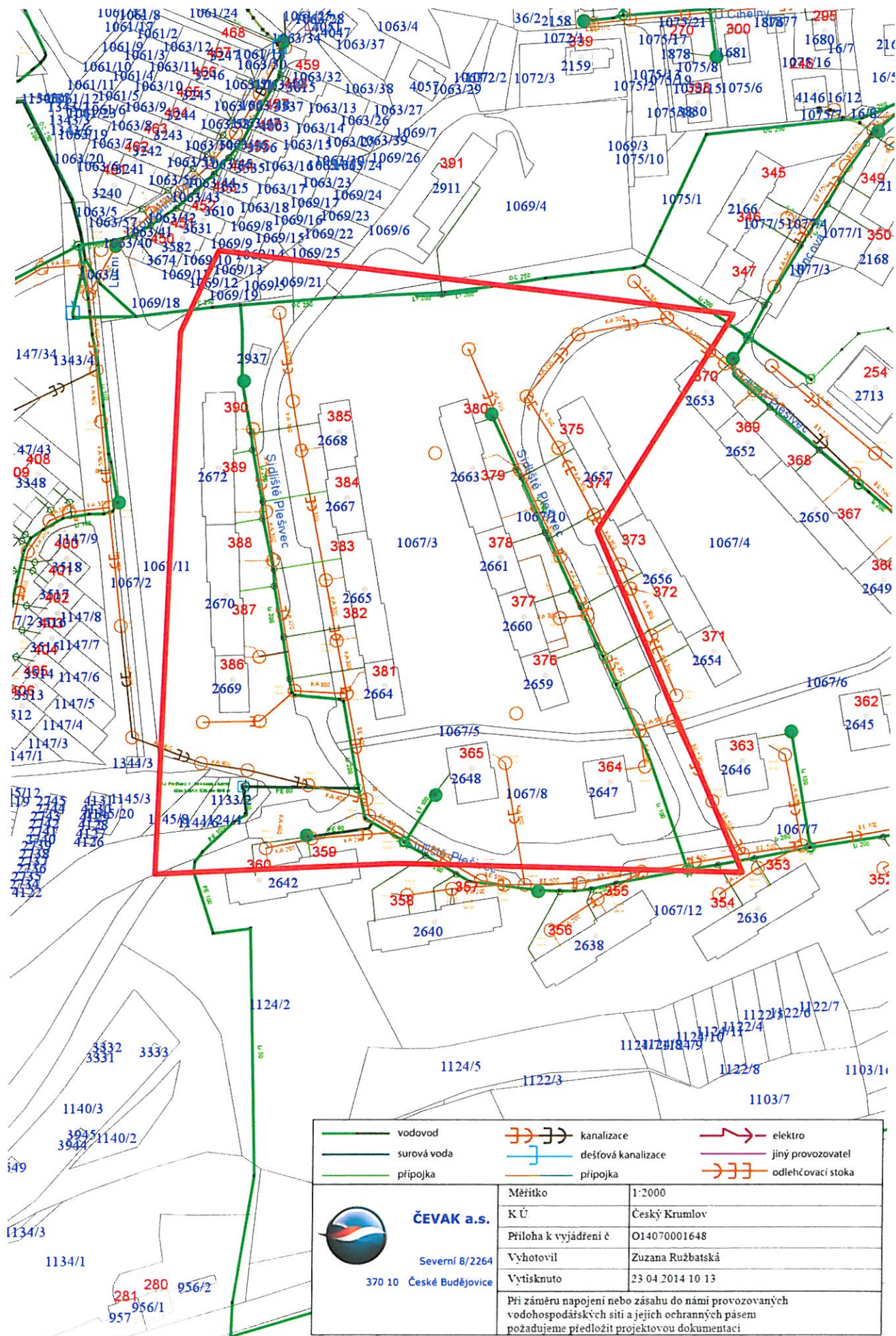
S pozdravem

Zuzana Ružbatská  
referent vyjadřovací činnosti

Přílohy: Mapa\_O14070001648.pdf

**ČEVAK a.s.**  
Severní 8/2264, 370 10 České Budějovice  
IČ: 608 49 657 DIČ: CZ60849657  
zapsaná v OR u KS Č. Budějovice  
oddíl B, vložka 657

v. z.





## KABELOVÁ TELEVIZE

Bezdrovská 1082/9, 370 11 České Budějovice  
+420 385 524 086, **FAX:** +420 385 521 323  
vyjadreni@elsatnet.cz, **WEB:** www.elsat.cz  
**IČO:** 13497766, **DIČ:** CZ13497766

AP2 projekt  
p.Šlinc  
Zátkovo nábřeží 448/7  
37001 Č. Budějovice

V Č.Budějovicích 18.4.2014

Vytvoření parkovacích míst – lokalita Plešivec v Českém Krumlově

**-vyjádření k sítím Elsat s.r.o. :**

V zájmovém území nemáme síť.

S pozdravem

Ing. Trapl


expert  **ELSAT**  
ELSAT spol. s r.o.  
KABELOVÁ TELEVIZE  
Bezdrovská 1082/9  
370 11 České Budějovice  
IČO 134 97 766





## ŽÁDOST O VYJÁDŘENÍ

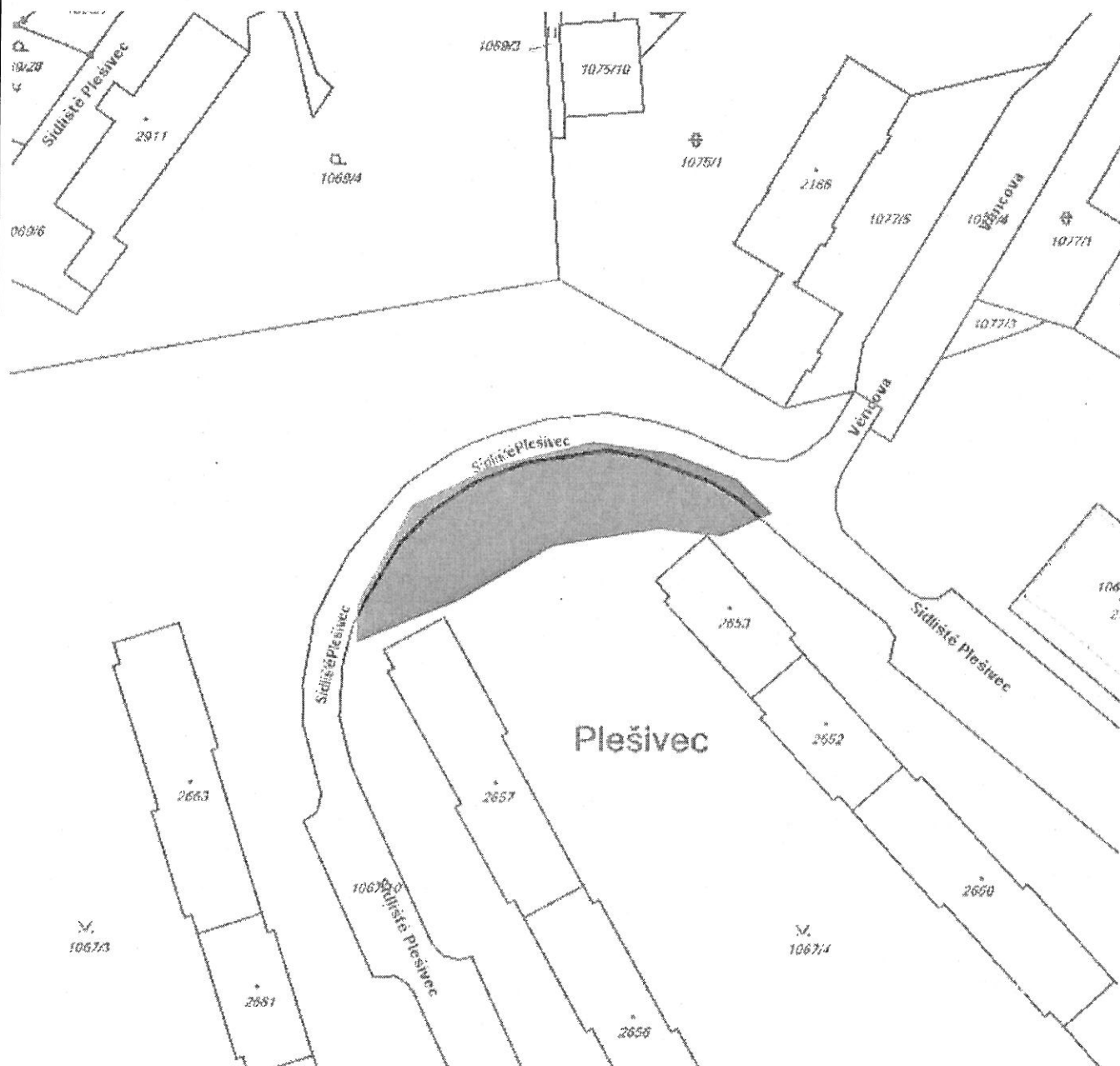
k existenci technického zařízení v zájmovém území

<b>Evidenční číslo žádosti</b>	0000091794	<b>Ev. číslo správce</b>	0000012619
<b>Důvod žádosti</b>	Stavební řízení / dodatečné stavební povolení		
<b>Údaje žadatele</b>			
Název organizace	AP2projekt s.r.o.	IČO	28149271
Příjmení, jméno, titul	Šlinc Michal		
Ulice, č.p./or.	Zátkovo nábreží 7/448		
Obec	České Budějovice	PSČ	37001
Telefon	603319329	Mobil	
Fax		E-mail	slinc@ap2projekt.cz
<b>Údaje stavebníka (investora)</b>			
Název organizace	Město Český Krumlov	IČO	
Příjmení, jméno, titul			
Ulice, č.p./or.			
Obec		PSČ	
Telefon		Mobil	
Fax		E-mail	
<b>Údaje akce (stavby)</b>			
Název	Vytvoření parkovacích míst – lokalita Plešivec v Českém Krumlově		
<b>Poznámka</b>			
<b>Doplňkové informace</b>			
<b>Způsob převzetí vyjádření: poštou</b>			
Výška budovy nebo objektu: 0			
Výška jeřábu: 0			
<b>Přílohy (názvy souborů příloh)</b>			
Přílohy budou zaslány poštou pod evidenčním číslem žádosti			
<b>Zákres zájmového území</b>			
<div style="border: 1px solid black; padding: 10px; margin-top: 20px;"> <p>V zakresleném území se nenachází žádné pozemní ani nadzemní vedení naší společnosti. Proti realizaci projektu nemáme námitek. Platnost vyjádření je 1 rok od vydání.</p> <p>Datum: 13. 05. 2014</p> <p>Podpis: </p> <p>Vodafone Czech Republic a.s. Vinohradská 167, 100 00 Praha 10 IČO: 25788001, DIČ: CZ25788001 tel.: 776 971 111, fax: 776 971 922 BS 092</p> </div>			

Soubor se souřadnicemi polygonu: polygon0.txt

Dotčené pozemky: 2653

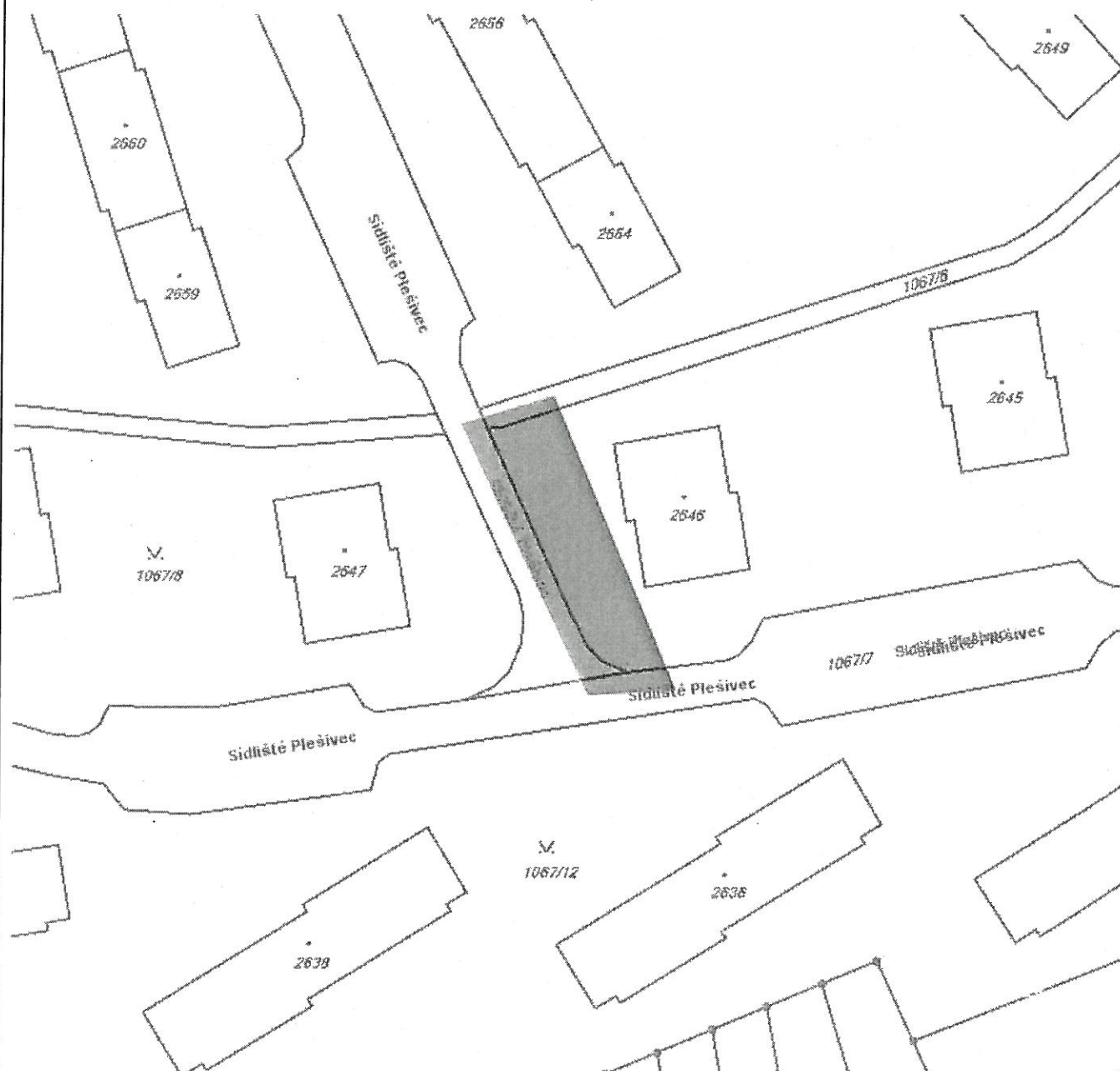
Dotčená KÚ: KÚ: Český Krumlov (622931)



Soubor se souřadnicemi polygonu: polygon1.txt

Dotčené pozemky: 2646

Dotčená KÚ: KÚ: Český Krumlov (622931)



Soubor se souřadnicemi polygonu: polygon2.txt

Dotčené pozemky: 2937

Dotčená KÚ: KÚ: Český Krumlov (622931)

V zakresleném území se nenachází žádné pozemní ani nadzemní vedení naší společnosti.  
Proti realizaci projektu nemáme námitek.  
Platnost vyjádření je 1 rok od vydání.

Datum: 13. 05. 2014

OBIS

**Vodafone Czech Republic a.s.**  
Vinohradská 167, 100 00 Praha 10  
IČO: 25788001, DIČ: CZ25788001  
tel.: 776 971 111, fax: 776 971 922  
BS 092





Soubor se souřadnicemi polygonu: polygon4.txt

Dotčené pozemky: 1133/2

Dotčená KÚ: KÚ: Český Krumlov (622931)

V zakresleném území se nenachází žádná pozemní ani nadzemní vedení naší společnosti. Proti realizaci projektu nemáme námitek. Platnost vyjádření je 1 rok od vydání.

Datum: 13. 05. 2014

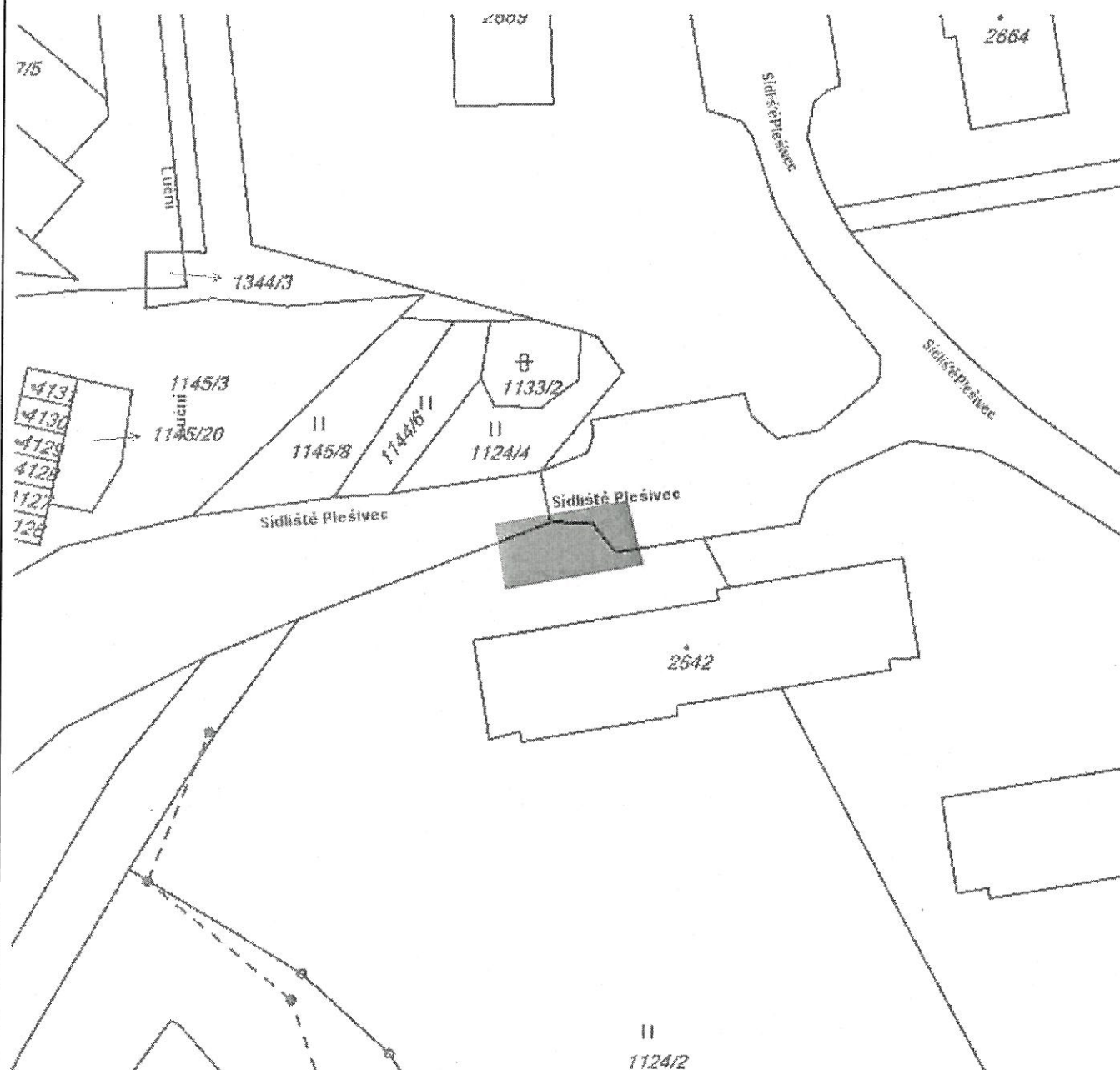
Podpis

*[Handwritten signature]*

Vodafone Czech Republic a.s.  
Vinohradská 167, 100 00 Praha 10  
IČO: 25788001, DIČ: C225788001  
tel.: 776 971 111, fax: 776 971 922  
BS 092







Soubor se souřadnicemi polygonu: polygon6.txt

Dotčené pozemky: 2648

Dotčená KÚ: KÚ: Český Krumlov (622931)

V zakresleném území se nenachází žádné pozemní  
ani nadzemní vedení naší společnosti.  
Proti realizaci projektu nemáme námitek.  
Platnost vyjádření je 1 rok od vydání.

Datum: 13. 05. 2014

Podpis:

*[Handwritten signature]*

Vodafone Czech Republic a.s.  
Vinohradská 167, 100 00 Praha 10  
IČO: 25788001, DIČ: CZ25788001  
tel.: 776 971 111, fax: 776 971 922  
BS 092



#### Souhlas se zpracováním osobních údajů

Žadatel odesláním žádosti uděluje společností v žádosti uvedeným a provozovateli tohoto systému souhlas, aby ve smyslu ustanovení §11 zákona č. 101/2000 Sb. shromažďovaly a zpracovávaly osobní údaje žadatele a případně stavebníka uvedené v této žádosti za účelem jejich použití pro vystavení požadovaného vyjádření o existenci sítě. K jiným účelům nesmí být těchto údajů použito.

Žádost vystavena dne

17.4.2014 15:58

Vystaveno službou e-UtilityReport

Společnost zapsaná v obchodním rejstříku vedeném Městským soudem v Praze, oddíl B, vložka 6064.

tel.: +420 776 976 521

fax: +420 271 171 921

e-mail: east@vodafone.cz

UPC Česká republika, s.r.o.  
Závišova 5, 140 00 Praha 4, Česká republika  
IČO: 00562262  
T +420 261 107 111 F +420 261 107 100  
Natalie.Jarosova@upc.cz



AP2projekt s.r.o.  
Šlinc Michal  
Zátkovo nábřeží 7/448  
370 01 České Budějovice

**VIJÁDRĚNÍ O EXISTENCI VEDENÍ VEŘEJNÉ KOMUNIKAČNÍ SÍTĚ (VVKŠ) A  
VŠEOBECNÉ PODMÍNKY OCHRANY VEDENÍ VEŘEJNÉ KOMUNIKAČNÍ SÍTĚ  
SPOLEČNOSTI UPC Česká republika, s.r.o.**

vydané podle § 101 zákona č. 127/2005 Sb., o elektronických komunikacích a o změně některých souvisejících zákonů (zákon o elektronických komunikacích), ve znění pozdějších předpisů a § 161 zákona 183/2006 Sb., o územním plánování a stavebním řádu (stavební zákon).

Vyřizuje: **Natálie Jarošová** / Natalie.Jarosova@upc.cz / 261 107 640

Naše značka: **0563/2014**

**Datum: 28.4.2014**

**Název akce/stavby: Vytvoření parkovacích míst - lokalita Plešivec v Českém Krumlově**

Umístěno:

Katastrální území: Český Krumlov

Číslo parcely: ---

Váš dopis značky / doručen dne: 0000091794 / 24.4.2014

Důvod vydání vyjádření: **Stavební řízení / dodatečné stavební povolení**

Na základě Vaší žádosti o vyjádření o existenci sítě po určení a vyznačení zájmového území – předložení projektové dokumentace a na základě stanovení důvodu pro vydání vyjádření vydává společnost UPC Česká republika, s.r.o. (dále jen **UPC**) **následující vyjádření:**

**ve staveništi předmětné stavby se nachází vedení veřejné komunikační sítě a jeho ochranné pásmo**

společnosti UPC, jehož existence a poloha je zakreslena v příloze tohoto vyjádření. Ochranné pásmo VVKŠ je v souladu s ustanovením § 102 zákona č. 127/2005 Sb., o elektronických komunikacích a o změně některých souvisejících zákonů stanoveno rozsahem 1,5 m po stranách krajní hrany vedení VVKŠ (dále jen *Ochranné pásmo*).

Podzemní VVKŠ jsou uloženy v pískovém loži volně v zemní rýze, kryty cihlou, folií nebo zákrytovou deskou nebo v chráničkách PE, optické kabely v chráničkách HDPE.

(1) Vyjádření je platné pouze v rámci předmětné stavby a pro důvod vydání vyjádření stanovený žadatelem v žádosti.

**Společnost UPC souhlasí s umístěním a realizací stavby s tím, že stavebník nebo jím pověřená třetí osoba dodrží níže uvedené podmínky včetně Všeobecných podmínek ochrany VVKŠ společnosti UPC, které jsou součástí tohoto vyjádření.**

Vyjádření pozbývá platnosti uplynutím doby platnosti, změnou rozsahu zájmového území i změnou důvodu vydání vyjádření uvedeného v žádosti nebo nesplněním povinností stavebníka dle bodu 2



tohoto vyjádření, to vše v závislosti na tom, která ze skutečností rozhodná pro pozbytí platnosti tohoto vyjádření nastane nejdříve. **Platnost vyjádření je 1 rok od data vydání.**

(2) Stavebník, nebo jím pověřená třetí osoba, je povinen bez zbytečného odkladu vyzvat společnost UPC ke stanovení konkrétních podmínek ochrany VVKS, případně k přeložení VVKS poté, kdy zjistil, že jeho záměr, pro který podal shora označenou žádost, je v kolizi s VVKS a nebo zasahuje do **Ochranného pásma VVKS** a v rámci realizace záměru bude nutná manipulace, úprava či přeložení VVKS. **Výzva ke stanovení konkrétních podmínek ochrany VVKS případně přeložení musí být podána nejpozději však před počátkem zpracování projektové dokumentace stavby, která koliduje s VVKS a nebo zasahuje do Ochranného pásma VVKS, požádat společnost UPC o stanovení konkrétních podmínek ochrany VVKS nebo případně podmínek k přeložení VVKS, a to prostřednictvím pověřené osoby – – Natálie Jarošová.**

- V místech se zvýšenou zátěží musí být naše vedení dodatečně ochráněno, zároveň musí být dodržena minimální hloubka krytí dle ČSN 73 6005,
- V případě výstavby parkovišť požadujeme uložení naší sítě do dělených PVC trubek (Kopos, 110mm), které budou následně obetonovány,
- Zároveň požadujeme přiložení jedné rezervní chráničky,
- Konce dělených chrániček a rezervních trubek je nutné umístit pod zeleň nebo chodník tak, aby byl umožněn přístup pro vykopání zemní sondy,
- Je zapotřebí provést ochranu chrániček proti vnikání zeminy

(3) Stavebník, který vyvolal překládku VVKS je dle ustanovení § 104 odst. 16 zákona č.127/2005 Sb., o elektronických komunikacích a o změně některých souvisejících zákonů povinen uhradit společnosti UPC veškeré náklady související s vyvolanou překládkou dotčeného VVKS, a to na úrovni stávajícího technického řešení. Překládku rozvodu UPC zařadí stavebník do projektové dokumentace a rozpočtu své stavby.

(4) Pro účely přeložení VVKS dle bodu (3) tohoto vyjádření je stavebník povinen uzavřít se společností UPC „Dohodu o provedení vynucené překládky podzemního vedení sítě elektronických komunikací“ a „Smlouvu o budoucí smlouvě o zřízení věcného břemene“ v dostatečném časovém předstihu před zahájením stavby (nejlépe před zahájením stavebního řízení na příslušném stavebním úřadě).

(5) Bez ohledu na všechny shora v tomto vyjádření uvedené skutečnosti je stavebník, nebo jím pověřená třetí osoba povinen řídit se Všeobecnými podmínkami ochrany VVKS společnosti UPC, které jsou nedílnou součástí tohoto vyjádření.


V případě jakýchkoliv dotazů k poloze VVKS a její dokumentaci lze kontaktovat taktéž výše uvedenou pověřenou osobu společnosti UPC.

Vyjádření platí i za sítě zaniklé společnosti Sloane Park Property Trust, a.s. Tato firma byla ke dni 1.7.2011 sloučena do UPC Česká republika, a.s.

#### **Přílohami vyjádření jsou:**

- Všeobecné podmínky ochrany VVKS společnosti UPC
- 4x situační výkres (obsahuje zakres VVKS v zájmovém/dotčeném území vyznačeném žadatelem)
- Informace o podmínkách/možnostech napojení
- Informace o firmě, která provádí vytýčení oproti objednavce

**Vyjádření vydala společnost UPC dne: 28.4.2014**



**Natálie Jarošová**  
Data Entry Administrator

**Všeobecné podmínky ochrany VVKS společnosti UPC****I. Obecná ustanovení**

1. Stavebník, nebo jím pověřená třetí osoba, je povinen při provádění jakýchkoliv činností, zejména stavebních nebo jiných prací, při odstraňování havárií a projektování staveb, řídit se platnými právními předpisy, technickými a odbornými normami, správnou praxí v oboru stavebnictví a technologickými postupy a učinit veškerá opatření nezbytná k tomu, aby nedošlo k poškození nebo ohrožení VVKS ve vlastnictví společnosti UPC a je výslovně srozuměn s tím, že VVKS jsou zajišťovány ve veřejném zájmu a jsou chráněny právními předpisy.
2. Při jakékoliv činnosti v blízkosti vedení VVKS je stavebník, nebo jím pověřená třetí osoba, povinen respektovat ochranné pásmo VVKS tak, aby nedošlo k poškození nebo zamezení přístupu k VVKS. Při křížení nebo souběhu činností s VVKS je povinen řídit se platnými právními předpisy, technickými a odbornými normami, správnou praxí v oboru stavebnictví a technologickými postupy. Při jakékoliv činnosti ve vzdálenosti menší než 1,5 m od krajního vedení vyznačené trasy podzemního VVKS (dále jen PVVKS) se musí pracovat s nejvyšší opatností a jen s ručním nářadím bez použití mechanizace.
3. Pro případ porušení kterékoliv z povinností stavebníka, nebo jím pověřené třetí osoby, založené Všeobecnými podmínkami ochrany VVKS společnosti UPC je stavebník, nebo jím pověřená třetí osoba, odpovědný za veškeré náklady a škody, které společnosti UPC vzniknou porušením jeho povinností.
4. V případě, že budou zemní práce zahájeny po uplynutí doby platnosti příslušného vyjádření, musí být takto neplatné vyjádření aktualizováno. Je třeba požádat o vydání nového vyjádření, které bude podkladem pro následné vytýčení nebo určení polohy VVKS.

**II. Součinnost stavebníka při činnostech v blízkosti VVKS**

1. Započetí činnosti je stavebník, nebo jím pověřená třetí osoba, povinen oznámit POS (pověřená osoba UPC Česká republika, s.r.o.), a to v dostatečném časovém předstihu (alespoň 10 pracovních dní před zahájením stavebních prací). Oznámení musí obsahovat číslo vyjádření, k němuž se vztahují tyto podmínky.
2. Před započetím zemních prací či jakékoliv jiné činnosti je stavebník, nebo jím pověřená třetí osoba, povinen zajistit vyznačení tras PVVKS na terénu dle polohopisné dokumentace. S vyznačenou trasou PVVKS prokazatelně seznámí všechny osoby, které budou činnosti provádět.
3. Při provádění zemních prací v blízkosti PVVKS je stavebník, nebo jím pověřená třetí osoba, povinen postupovat tak, aby nedošlo ke změně hloubky uložení nebo prostorového uspořádání PVVKS. Odkryté PVVKS je stavebník, nebo jím pověřená třetí osoba, povinen zabezpečit proti prověšení, poškození a odcizení.
4. Při zjištění rozporu mezi vytýčením/údaji o poloze PVVKS a skutečností či při jejím narušení stavebník zastaví pracovní činnost a neprodleně informuje POS, tím není dotčena trestní či hmotná odpovědnost stavebníka za způsobené škody. V pracích lze pokračovat až po projednání a schválení dalšího postupu.
5. Při provádění zemních prací, u kterých nastane odkrytí PVVKS, je povinen stavebník, nebo jím pověřená třetí osoba před zakrytím PVVKS vyzvat POS ke kontrole. Zához je oprávněn provést až poté, kdy prokazatelně obdržel souhlas POS. Pracovníci stavebníka provádějící zemní práce zhutní zeminu pod VVKS a to uloží před záhozem do pískového lože, vedení bude mechanicky chráněno (cihla, zákrytové desky, další zához proveden tříděnou zeminou), cca 30cm pod definitivním povrchem bude umístěna výstražná folie oranžové barvy.
6. Stavebník, nebo jím pověřená třetí osoba, není oprávněn manipulovat s kryty kabelových komor a vstupovat do kabelových komor bez souhlasu společnosti UPC.
7. Stavebník, nebo jím pověřená třetí osoba, není oprávněn trasu PVVKS mimo vozovku přejíždět vozidly nebo stavební mechanizací, a to až do doby, než PVVKS řádně zabezpečí proti mechanickému poškození. Stavebník, nebo jím pověřená třetí osoba, je povinen projednat s POS způsob mechanické ochrany trasy PVVKS.

8. Stavebník, nebo jím pověřená třetí osoba, není oprávněn na trase PVVKS (včetně ochranného pásma) jakkoliv měnit nivelitu terénu, vysazovat trvalé porosty ani měnit rozsah chodníků, parkovišť, komunikací, zpevněných ploch, apod.

9. Stavebník, nebo jím pověřená třetí osoba, není oprávněn užívat, přemísťovat a odstraňovat technologické, ochranné a pomocné prvky VVKS.

10. Stavebník, nebo jím pověřená třetí osoba, není oprávněn bez předchozího projednání s POS jakkoliv manipulovat s případně odkrytými prvky VVKS, zejména s ochrannou skříní optických spojek, optickými spojkami, technologickými rezervami či jakýmkoliv jiným zařízením VVKS.

11. Stavebník, nebo jím pověřená třetí osoba, je povinen každé poškození i krádež VVKS neprodleně od okamžiku zjištění takové skutečnosti, oznámit POS.

12. Stavebník nebo jím pověřená třetí osoba, je povinen manipulační a skladové plochy zřizovat v takové vzdálenosti od NVVKS (nadzemního vedení veřejné komunikační sítě), aby činnosti na/v manipulačních a skladových plochách nemohly být vykonávány ve vzdálenost menší než 1m od NVVKS.

13. Při přepravě nebo manipulaci vysokého nákladu nebo mechanizace pod trasou NVVKS je stavebník, nebo jím pověřená třetí osoba, povinen respektovat výšku vedení nad zemí, případně potřebnou změnu výšky vedení projednat s POS.

14. Po ukončení stavebních činností musí být před záhozem pozván k prohlídce stavu PVVKS zástupce naší společnosti – kontaktní osoba naší servisní organizace (**Ing. Jozef Velčický, tel. 606 164 821, email: jvelcicky@suptechnik.cz**), který sepsáním protokolu potvrdí souhlas se záhozem odkrytého vedení.

### **III. Práce v budovách a odstraňování budov**

1. Stavebník, nebo jím pověřená třetí osoba, je povinen před zahájením jakýchkoliv prací v budovách, kterými by mohl ohrozit stávající VVKS, prokazatelně kontaktovat POS a zajistit u společnosti UPC bezpečné odpojení VVKS.

2. Při provádění činností v budovách je stavebník, nebo jím pověřená třetí osoba, povinen v souladu s právními předpisy, technickými a odbornými normami, správnou praxí v oboru stavebnictví a technologickými postupy provést mimo jiné průzkum vnějších i vnitřních vedení VVKS na omítce i pod ní.

### **IV. Součinnost stavebníka při přípravě stavby**

1. Pokud by činností stavebníka, nebo jím pověřené třetí osoby, k níž je třeba povolení správního orgánu dle zvláštního právního předpisu, mohlo dojít k ohrožení či omezení VVKS, je stavebník, nebo jím pověřená třetí osoba, povinen kontaktovat POS a předložit zakreslení VVKS do příslušné dokumentace stavby (projektové, realizační, koordinační atp.).

2. V případě, že pro činnosti stavebníka, nebo jím pověřené třetí osoby, není třeba povolení správního orgánu dle zvláštního právního předpisu, je stavebník, nebo jím pověřená třetí osoba, povinen předložit zakreslení trasy VVKS i s příslušnými kótami do zjednodušené dokumentace (katastrální mapa, plánek), ze které bude zcela patrná míra dotčení VVKS.

3. Pokud by navrhované stavby (produktovody, energovody aj.) svými ochrannými pásmy zasahovaly do prostoru stávajících tras a zařízení VVKS, či do jejich ochranných pásen, je stavebník, nebo jím pověřená třetí osoba, povinen realizovat taková opatření, aby mohla být prováděna údržba a opravy VVKS, a to i za použití mechanizace, otevřeného plamene a podobných technologií.

Vydáno spol. UPC Česká republika, s.r.o. dne: 28.4.2014

### **Možnosti a způsob připojení objektu ke službám UPC**

Společnost UPC, jako vlastník technické infrastruktury, Vám poskytuje dle ustanovení §161 odst. 1 zákona č. 183/2006 Sb., o územním plánování a stavebním řádu (dále jen stavební zákon) současně s vydáním vyjádření následující informace o podmínkách včasného napojení stavby (budovy) k SEK u níž je zájem o služby elektronických komunikací společnosti UPC.

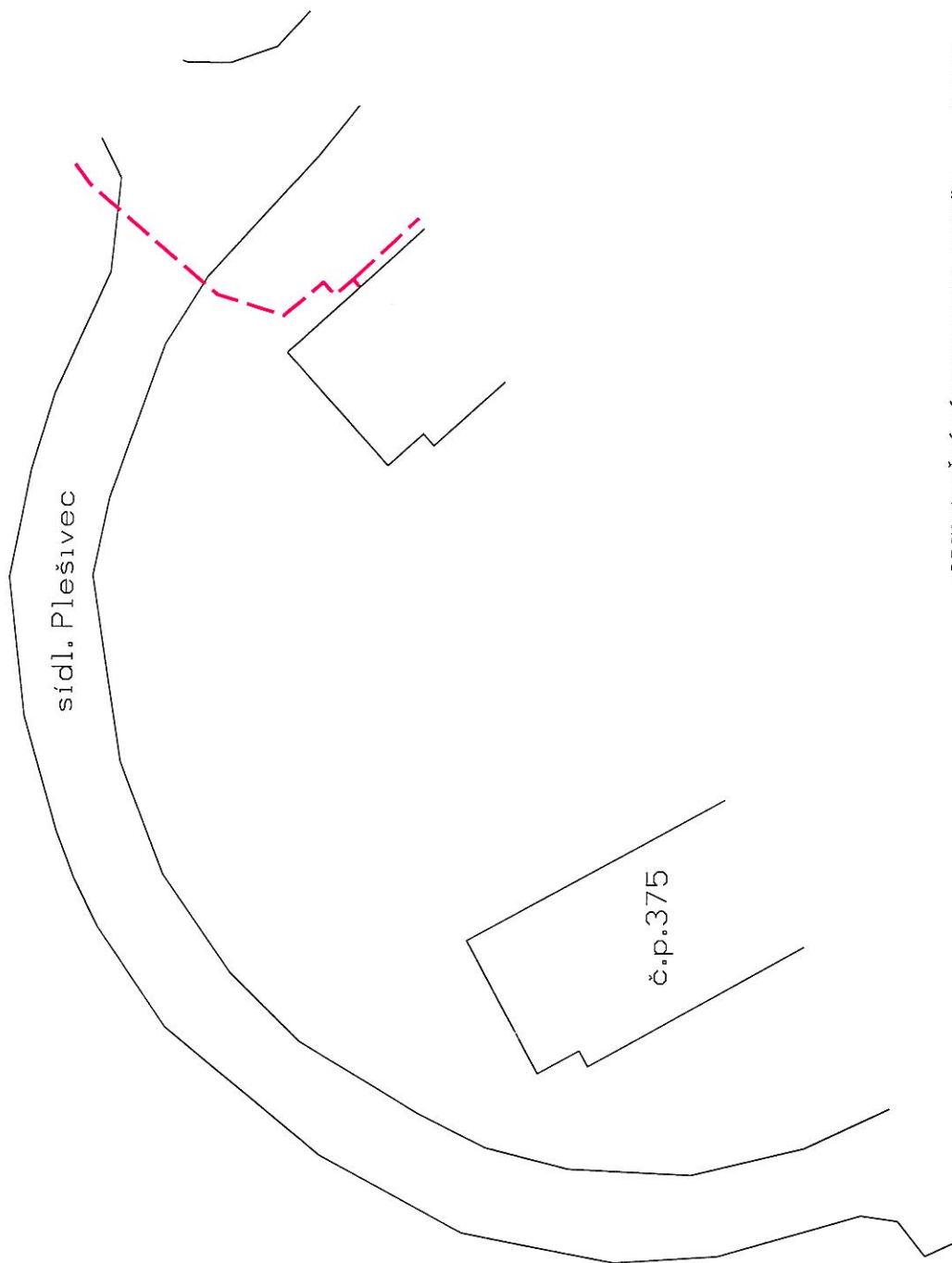
Pro urychlení a usnadnění napojení Vaší budovy k SEK a následnému zprovoznění požadovaných služeb společnosti UPC, kontaktujte, prosím, naše technické oddělení, které bude koordinátorem napojení budovy k SEK. Podmínkou napojení budovy na SEK je splnění technických, ekonomických a správních podmínek napojení v dané lokalitě. Kontaktním pracovníkem pro řešení napojení Vaší budovy k SEK je příslušné pracoviště oddělení technické dokumentace:

<http://www.upc.cz/o-upc/dokumentace/>

### **Vytýčení na základě doručené objednávky zajišťuje:**

**Sup-Technik spol. s.r.o. – Ing. Jozef Velčický, tel. 606 164 821, email: [jvelcicky@suptechnik.cz](mailto:jvelcicky@suptechnik.cz)**

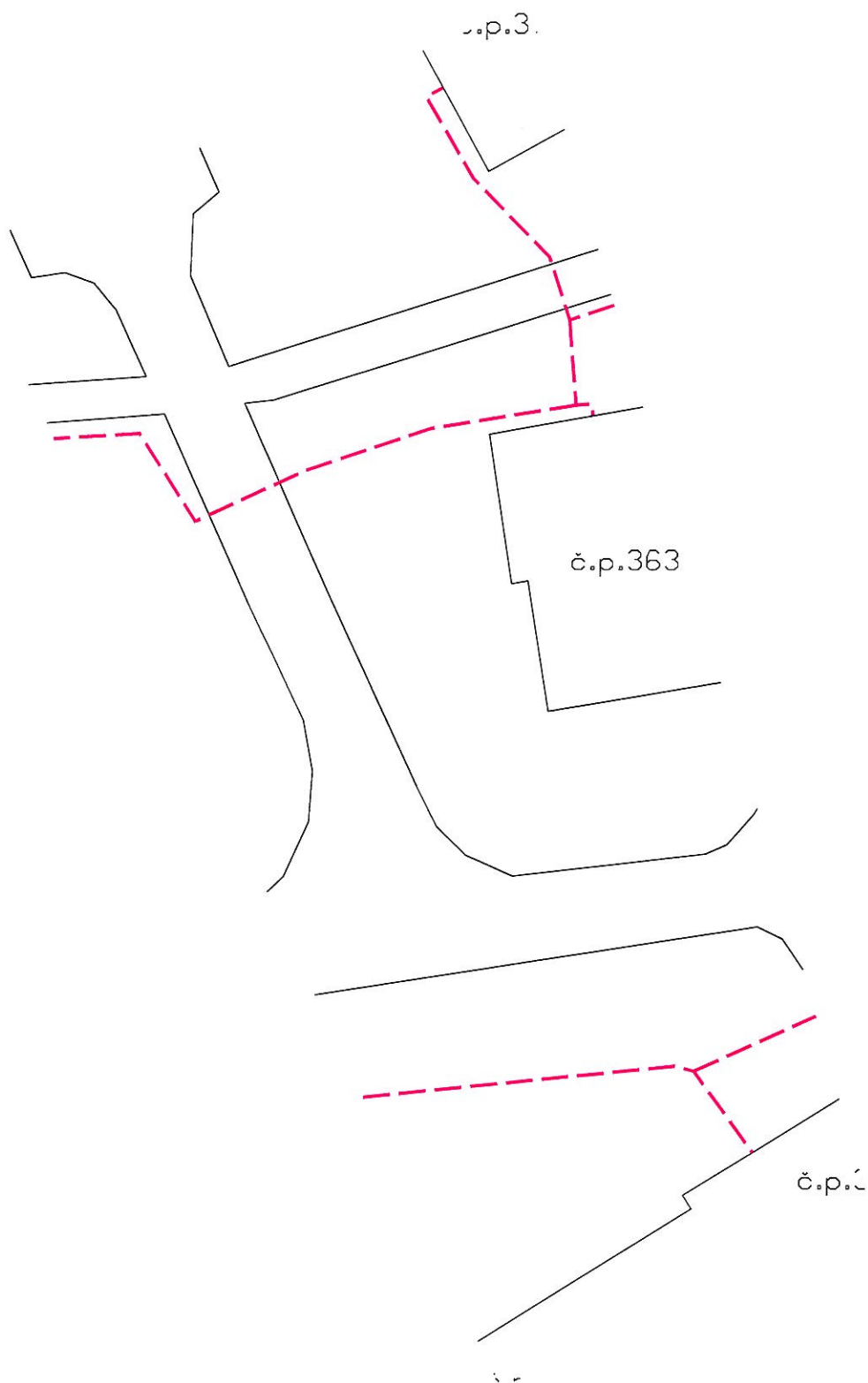




ORIENTAČNÍ ZÁKRES PVVKŠ UPC ČR, s.r.o. (1:500)


Příloha k vyjádření č.j. 0563/2014 z 28.4.2014

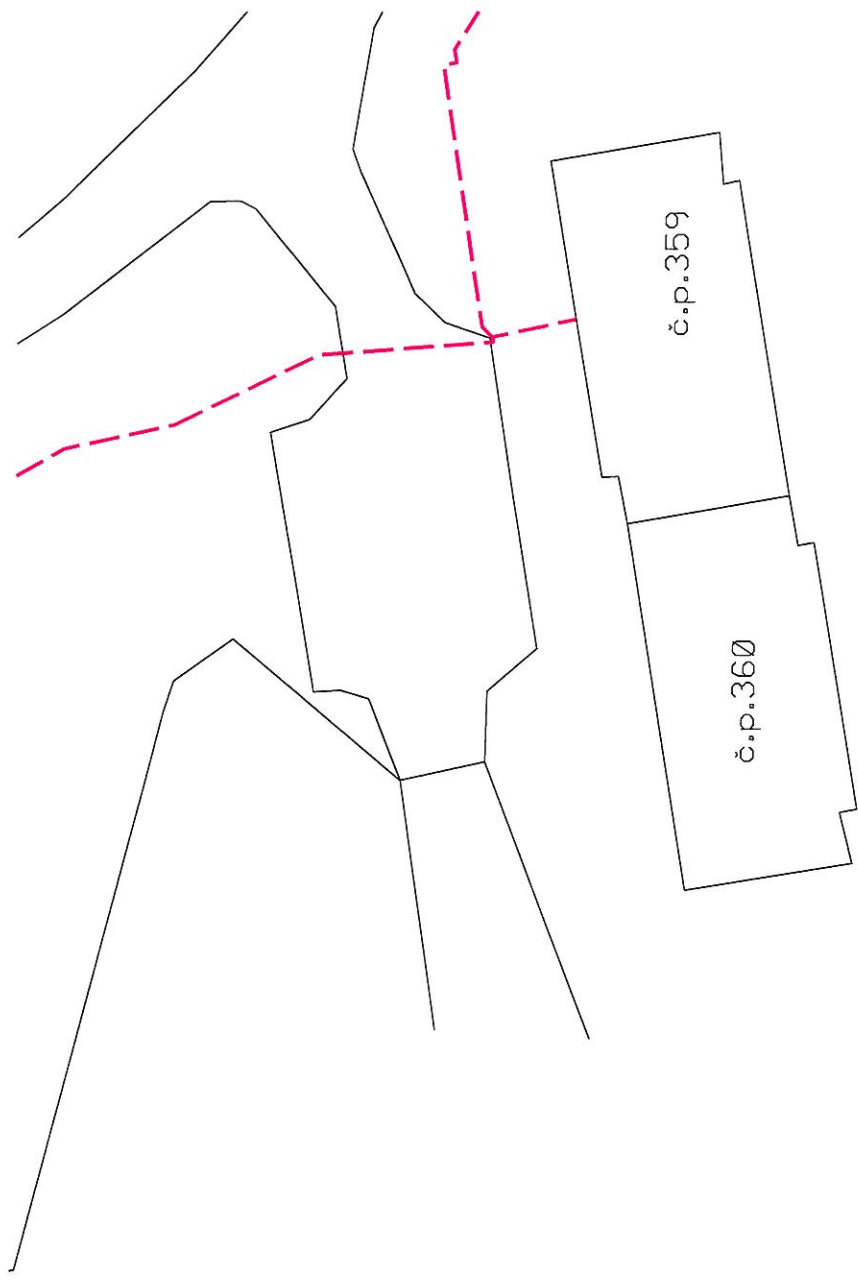





ORIENTAČNÍ ZÁKRES PVVKS UPC ČR, s.r.o.

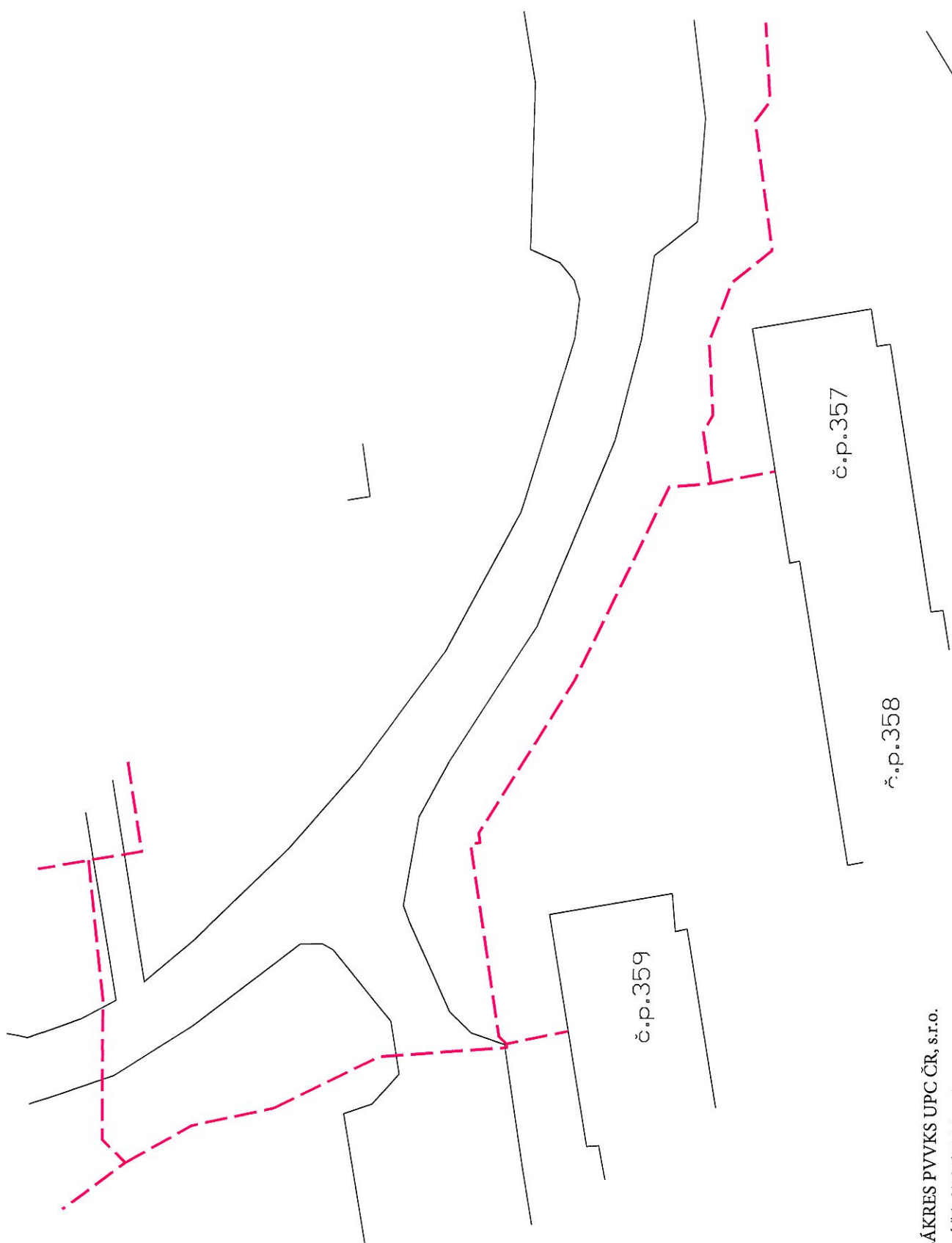
Příloha k vyjádření č.j. 0563/2014 z 28.4.2014





ORIENTAČNÍ ZÁKRES PVVKS UPC ČR, s.r.o. - poblíž zájmového území  
Příloha k vyjádření č.j. 0563/2014 z 28.4.2014





ORIENTAČNÍ ZÁKRES PVVKŠ UPC ČR, s.r.o.

Příloha k vyjádření č.j. 0563/2014 z 28.4.2014



č.p.



E.ON Servisní, s.r.o., F. A. Gerstnera 2151/6, 370 49 České Budějovice

AP2projekt s.r.o.  
Michal Šlinc  
Zátkovo nábřeží 7/448  
37001 České Budějovice

**E.ON Servisní, s.r.o.**  
RCDS České Budějovice  
Křížíkova 1676/9  
České Budějovice  
www.eon.cz

Hana Havelková  
T +420-387863225  
hana.havelkova@eon.cz

Naše značka  
H18585-16007846

České Budějovice, 16.05.2014

**Vyjádření o existenci zařízení distribuční soustavy (plyn)  
ve vlastnictví E.ON Distribuce, a.s. a podmínkách práce v jeho  
blízkosti.**

Investor stavby: Město Český Krumlov  
Název stavby: Vytvoření parkovacích míst – lokalita Plešivec v  
Českém Krumlově  
Místo stavby: KÚ Český Krumlov (622931), Český Krumlov  
(622931), Český Krumlov (622931), Český  
Krumlov (622931), Český Krumlov  
(622931), Český Krumlov (622931), Český Krumlov  
(622931), parc. č. 2653

Toto vyjádření slouží pro informaci o stávajícím zařízení distribuční soustavy plynu vlastněném a provozovaném společností E.ON Distribuce, a.s. (dále jen ECD) a je vyjádřením k územnímu a stavebnímu řízení.

Upozorňujeme, že účastníkem územního a stavebního řízení zůstává provozovatel distribuční soustavy ECD, kterého v uvedených řízeních na základě zmocnění zastupuje společnost E.ON Česká republika, s.r.o. (dále jen ECZR).

V zájmovém území výše uvedené stavby se nachází:

Plynovod VTL  
Plynovod STL

Ke stavbě a činnosti v ochranných pásmech (dále jen OP) plynárenského zařízení je investor povinen zajistit si písemný souhlas ve smyslu § 68 odst. 6 zákona č. 458/2000 Sb., o podmínkách podnikání a výkonu státní správy v energetických odvětvích, v platném znění.

Sídlo společnosti:  
České Budějovice  
Společnost je zapsána  
v Obchodním rejstříku  
vedeném Krajským soudem  
v Českých Budějovicích,  
oddíl C., vložka 15066.  
IČ: 257 33 591  
DIČ: CZ25733591



Souhlas se stavbou a činností v OP zařízení distribuční soustavy plynu uděluje ECZR jako zástupce ECD na základě žádosti investora stavby. S podáním žádosti předložíte provozovateli k vyjádření projektovou dokumentaci stavby s podrobným zákresem a okótováním umístění stavby v OP.

Podklady pro žádost musí obsahovat následující údaje:

- celé jméno právnické nebo fyzické osoby, která žádá o výjimku
- jméno a celá adresa investora stavby, IČO
- místo zásahu do pásma
- okres, katastrální území, parcelní číslo, druh zařízení
- nový způsob zajištění ochrany rozvodného zařízení
- kopii vyjádření o existenci zařízení včetně zakreslení sítí.

Při provádění zemních nebo jiných prací, které mohou ohrozit předmětné distribuční zařízení, jste povinni dle zákona č. 309/2006 Sb., a nařízení vlády č. 591/2006 Sb., učinit veškerá opatření, aby nedošlo ke škodám na rozvodném zařízení, na majetku nebo na zdraví osob elektrickým proudem, zejména tím, že bude zajištěno:

1. Při provádění stavebních prací nesmí dojít k poškození plynárenského zařízení.
2. V důsledku stavebních prací nesmí dojít k znepřístupnění plynárenského zařízení.
3. Ohlášení jakéhokoli poškození plynárenského zařízení v provozování ECD na telefonní číslo **800 225 577**.

Kontakty provozovatele zařízení:

VTL                                      Regionální správa sítě plynu, Petr Kubíček,  
tel.: 386108104

STL, NTL                                Regionální správa sítě plynu, Václav  
Andrle, tel.: 606660946

Vytýčení plynovodu zajistí    Pavel Hadrava, tel.: 724258704.

**Pozor ! Vyjádření má platnost 12 měsíců tj. do 16.05.2015.**

Upozornujeme na možnou polohovou odchylku uloženého vedení od výkresové dokumentace.

Do přiložené a námi orazítkované dokumentace jsme **informativně** zakreslili:

- červeně plně podzemní vedení VTL
- zeleně plně podzemní vedení STL



- fialově plně zrušené podzemní vedení

**Při vytýčení trasy zařízení i ke kontrole před záhozem a ke všem dalším jednáním s ECZR jako zástupcem ECD předložte toto vyjádření.**

S přátelským pozdravem

E.ON Servisní, s.r.o.

E.ON Servisní, s.r.o.  
F. A. Gerstnera 2151/6  
370 49 České Budějovice  
IČ: 25186218, DIČ: CZ25186218

115

Příloha: Orazítkovaná situace s informativním zákresem.

---

Následující oddíl se vyplňuje v případě žádosti o udělení souhlasu se zjednodušeným územním řízením nebo s uzavřením veřejnoprávní smlouvy

#### ***Udělení souhlasu***

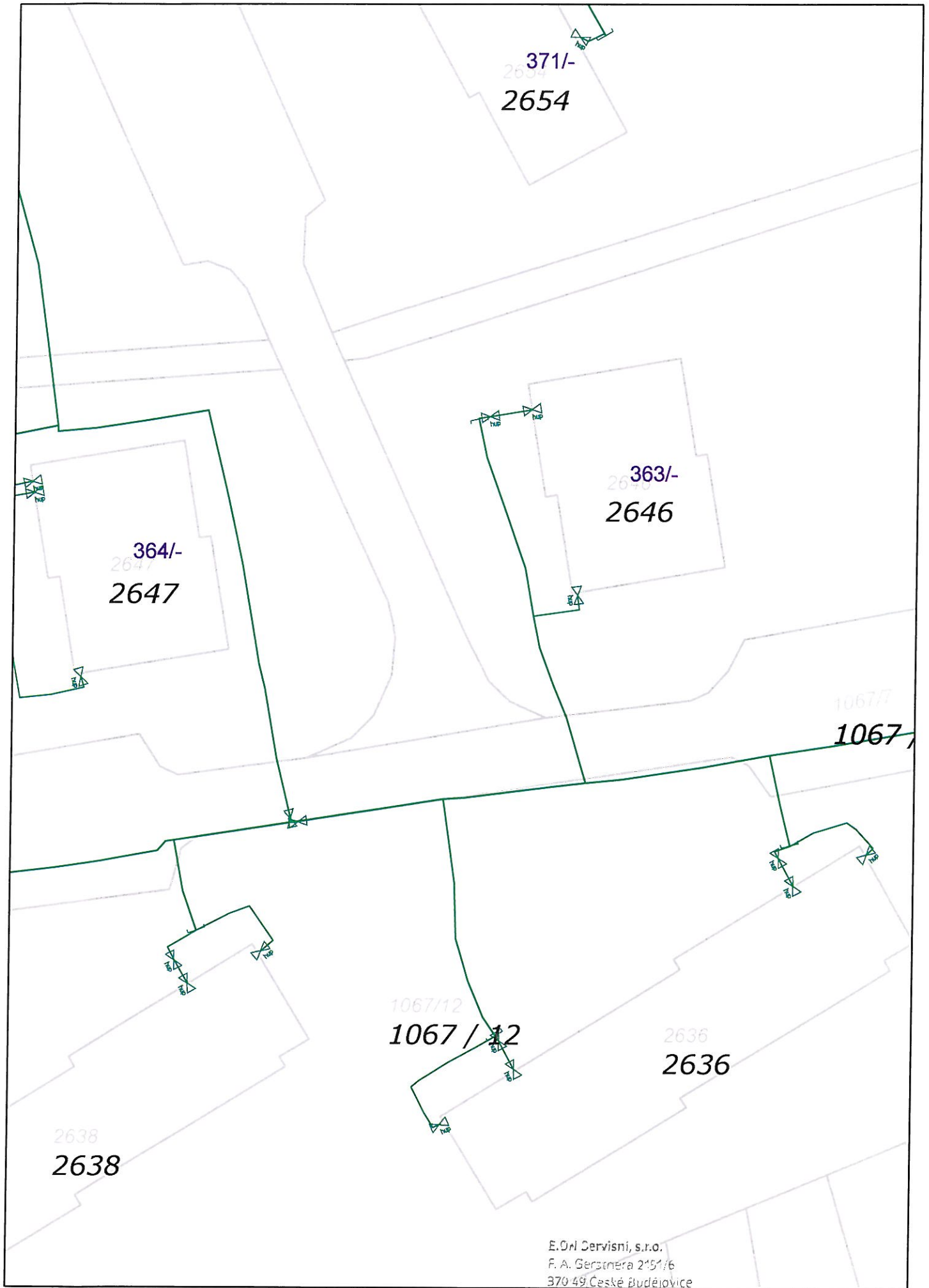
*Souhlasíme – Nesouhlasíme se zjednodušeným územním řízením\**

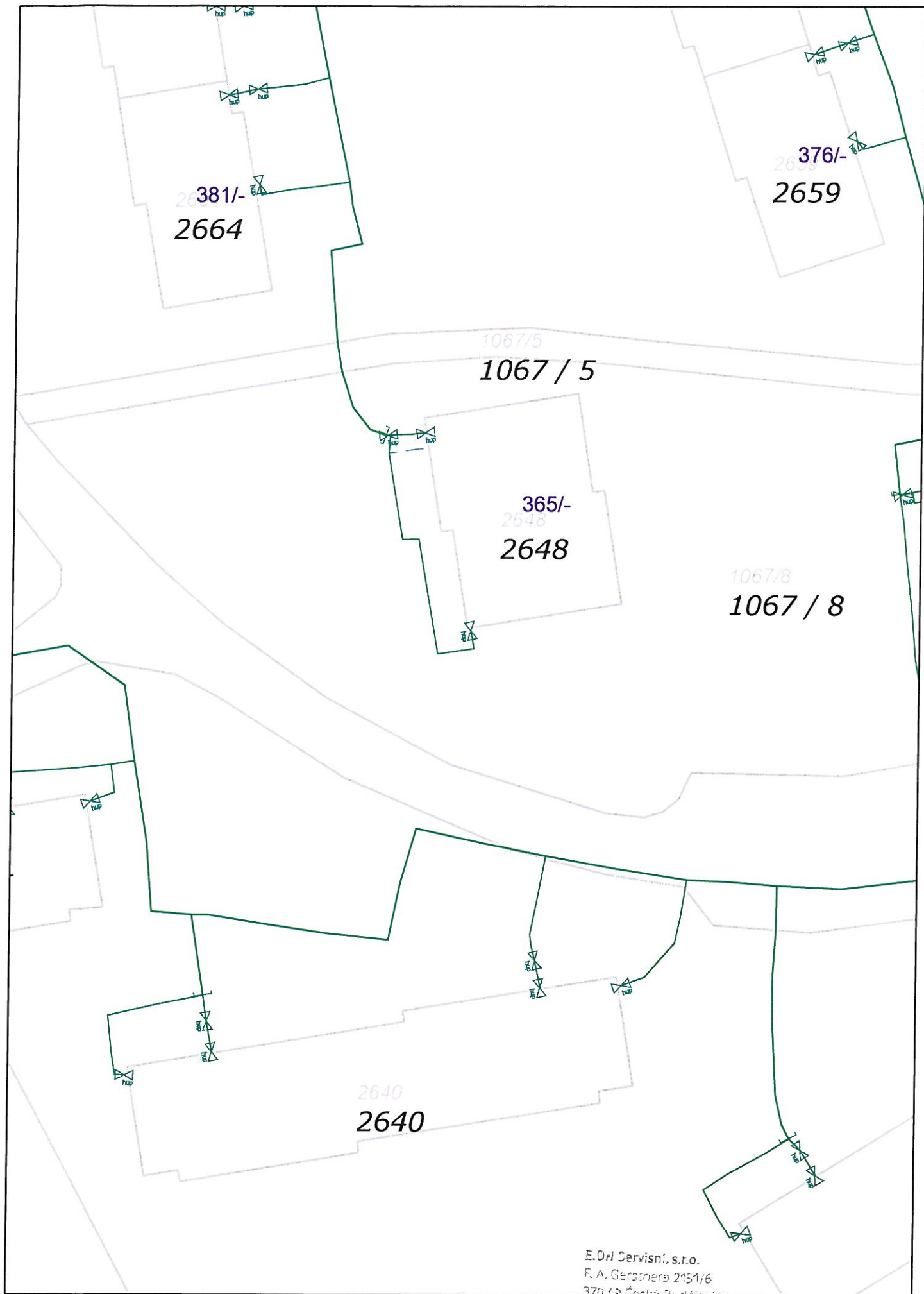
*Souhlasíme – Nesouhlasíme s uzavřením veřejnoprávní smlouvy\**

E.ON Česká republika, s.r.o.

*\*Pro platnost udělení souhlasu je nutný podpis a razítko oprávněného pracovníka*















E.ON Servisní, s.r.o., F. A. Gerstnera 2151/6, 370 49 České Budějovice

AP2projekt s.r.o.  
Michal Šlinc  
Zátkovo nábřeží 7/448  
37001 České Budějovice

**E.ON Servisní, s.r.o.**  
RCDS České Budějovice  
Křižíkova 1676/9  
České Budějovice  
www.eon.cz

Hana Havelková  
T +420-387863225  
hana.havelkova@eon.cz

Naše značka  
H18585-16007846

České Budějovice, 16.05.2014

**Vyjádření o existenci zařízení distribuční soustavy (elektrická síť)  
ve vlastnictví E.ON Distribuce, a.s. a podmínkách práce v jeho  
blízkosti.**

Investor stavby: Město Český Krumlov  
Název stavby: Vytvoření parkovacích míst – lokalita Plešivec v  
Českém Krumlově  
Místo stavby: KÚ Český Krumlov (622931), Český Krumlov  
(622931), Český Krumlov (622931), Český  
Krumlov (622931), Český Krumlov  
(622931), Český Krumlov (622931), Český Krumlov  
(622931), parc. č. 2653

Toto vyjádření slouží pro informaci o stávajícím elektrickém zařízení distribuční soustavy vlastněném a provozovaném společností E.ON Distribuce, a.s. (dále jen ECD) a je vyjádřením k územnímu a stavebnímu řízení. Vyjádření nenahrazuje a neuvádí přípojovací podmínky. V případě, že požadujete připojení nového odběrného místa, resp. zvýšení rezervovaného příkonu a doposud jste nepodali žádost, obraťte se na zákaznickou linku 840 111 333.

Upozorňujeme, že účastníkem územního a stavebního řízení zůstává provozovatel distribuční soustavy ECD, kterého v uvedených řízeních na základě zmocnění zastupuje společnost E.ON Česká republika, s.r.o. (dále jen ECZR).

V zájmovém území výše uvedené stavby se nachází:

Podzemní vedení VN  
Podzemní vedení NN

Sídlo společnosti:  
F.A. Gerstnera 2151/6  
370 49 České Budějovice  
Společnost je zapsána  
v Obchodním rejstříku  
vedeném Krajským soudem  
v Českých Budějovicích,  
oddíl C., vložka 15066  
IČ: 257 33 591  
DIČ: CZ25733591

Ke stavbě a činnosti v ochranných pásmech (dále jen OP) nadzemního vedení VN, VVN, podzemního vedení nebo elektrických stanic je investor povinen zajistit si písemný souhlas ve smyslu § 46 odst. 11 zákona č. 458/2000 Sb., o podmínkách podnikání a výkonu státní správy v energetických odvětvích, v platném znění.

Souhlas se stavbou a činností v OP zařízení distribuční soustavy uděluje ECZR jako zástupce ECD na základě žádosti investora stavby. S podáním žádosti předložíte k vyjádření projektovou dokumentaci stavby s podrobným zákresem a okótováním umístění stavby v OP.

Podklady pro žádost musí obsahovat následující údaje:

- celé jméno právnické nebo fyzické osoby, která žádá o výjimku
- jméno a celá adresa investora stavby, IČO
- místo zásahu do pásma
- okres, katastrální území, parcelní číslo, druh zařízení
- nový způsob zajištění ochrany rozvodného zařízení
- kopii vyjádření o existenci zařízení včetně zakreslení sítí.

Při provádění zemních nebo jiných prací, které mohou ohrozit předmětné distribuční a sdělovací zařízení, jste povinni dle zákona č. 309/2006 Sb., a nařízení vlády č. 591/2006 Sb., učinit veškerá opatření, aby nedošlo ke škodám na rozvodném zařízení, na majetku nebo na zdraví osob elektrickým proudem, zejména tím, že bude zajištěno:

1. Výkopové práce v blízkosti nadzemního vedení NN lze provádět v min. vzdálenosti 1m od sloupů tak, aby nedošlo k narušení jejich stability a uzemňovací soustavy, nebo nebyl jinak ohrožen provoz el. zařízení a bezpečnost osob. Dále požadujeme dodržovat platná ustanovení norem ČSN EN 50 110-1 a PNE 33 3302.
2. Při provádění stavebních prací nesmí dojít k poškození el. zařízení.
3. V důsledku stavebních prací nesmí dojít k znepřístupnění el. zařízení.
4. Ohlášení jakéhokoliv poškození distribučního a sdělovacího zařízení v provozování ECD na telefonní číslo **800 225 577**.

Kontakty jednotlivých provozovatelů zařízení:

VN+NN

RS, Ing. Josef Multerer, tel.: 38786-4112

**Pozor ! Vyjádření má platnost 12 měsíců tj. do 16.05.2015.**

Upozorňujeme na možnou polohovou odchylku uloženého vedení od výkresové dokumentace.





Do přiložené a námi orazítované dokumentace jsme **informativně** zakreslili:

- červeně plně podzemní vedení VN
- červeně čárkovaně nadzemní vedení VN
- zeleně plně podzemní vedení NN
- zeleně čárkovaně nadzemní vedení NN
- fialově plně zrušené podzemní vedení

**Při vytýčení trasy zařízení i ke kontrole před záhozem a ke všem dalším jednáním s ECZR jako zástupcem ECD předložte toto vyjádření.**

S přátelským pozdravem

E.ON Servisní, s.r.o.

E.ON Servisní, s.r.o.  
F. A. Gerstnera 2151/6  
370 49 České Budějovice  
IČ: 251166213 DIČ: CZ251166213

Příloha: Orazítkováná situace s informativním zákresem.

---

Následující oddíl se vyplňuje v případě žádosti o udělení souhlasu se zjednodušeným územním řízením nebo s uzavřením veřejnoprávní smlouvy

#### **Udělení souhlasu**

*Souhlasíme – Nesouhlasíme se zjednodušeným územním řízením\**

*Souhlasíme – Nesouhlasíme s uzavřením veřejnoprávní smlouvy\**

E.ON Česká republika, s.r.o.

*\*Pro platnost udělení souhlasu je nutný podpis a razítko oprávněného pracovníka*

1069/4  
**1069 / 4**

1075/1  
**1075 / 1**

2166  
**21**

26  
**370/-  
2653**

Plesivec

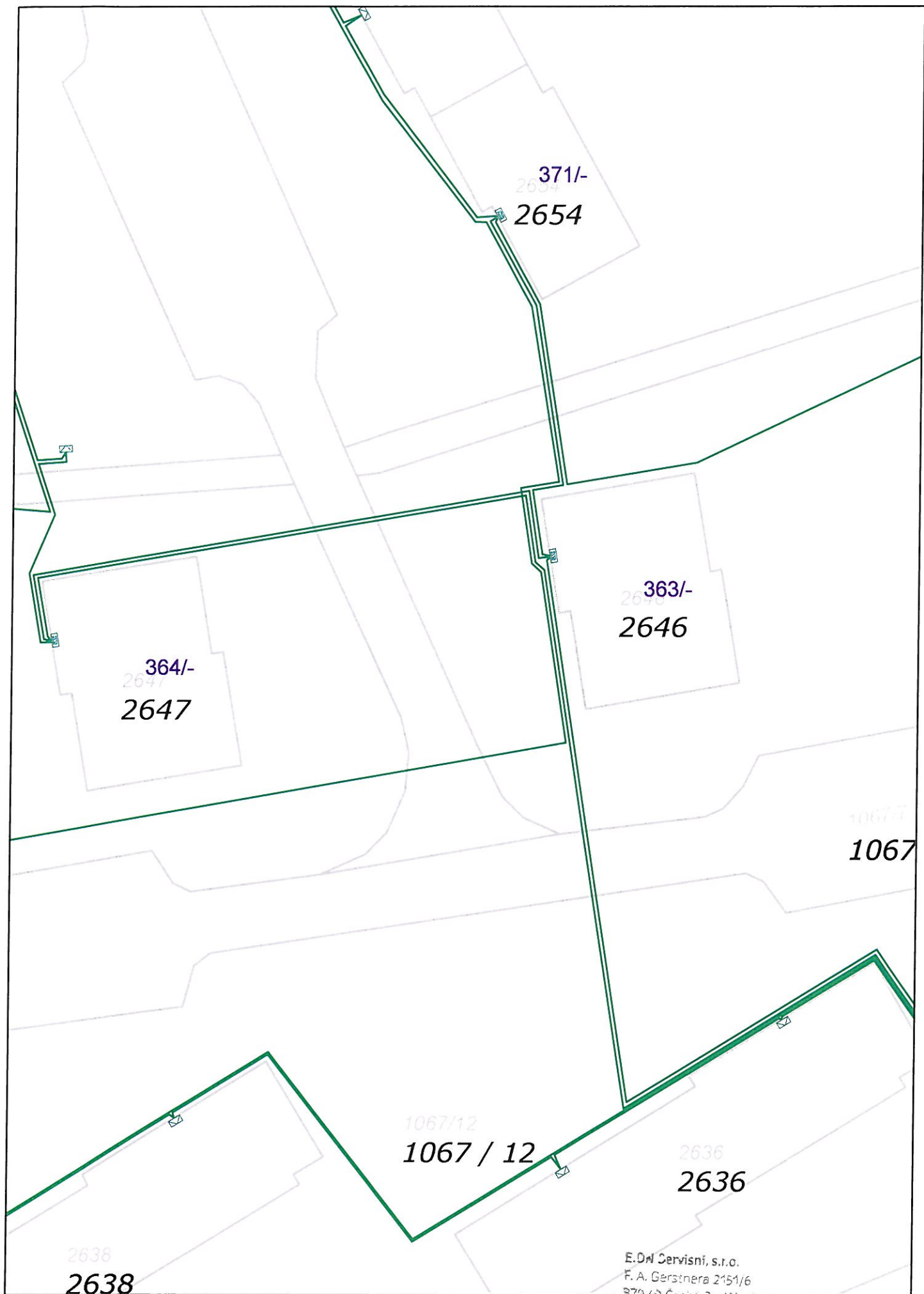
2657  
**2657**

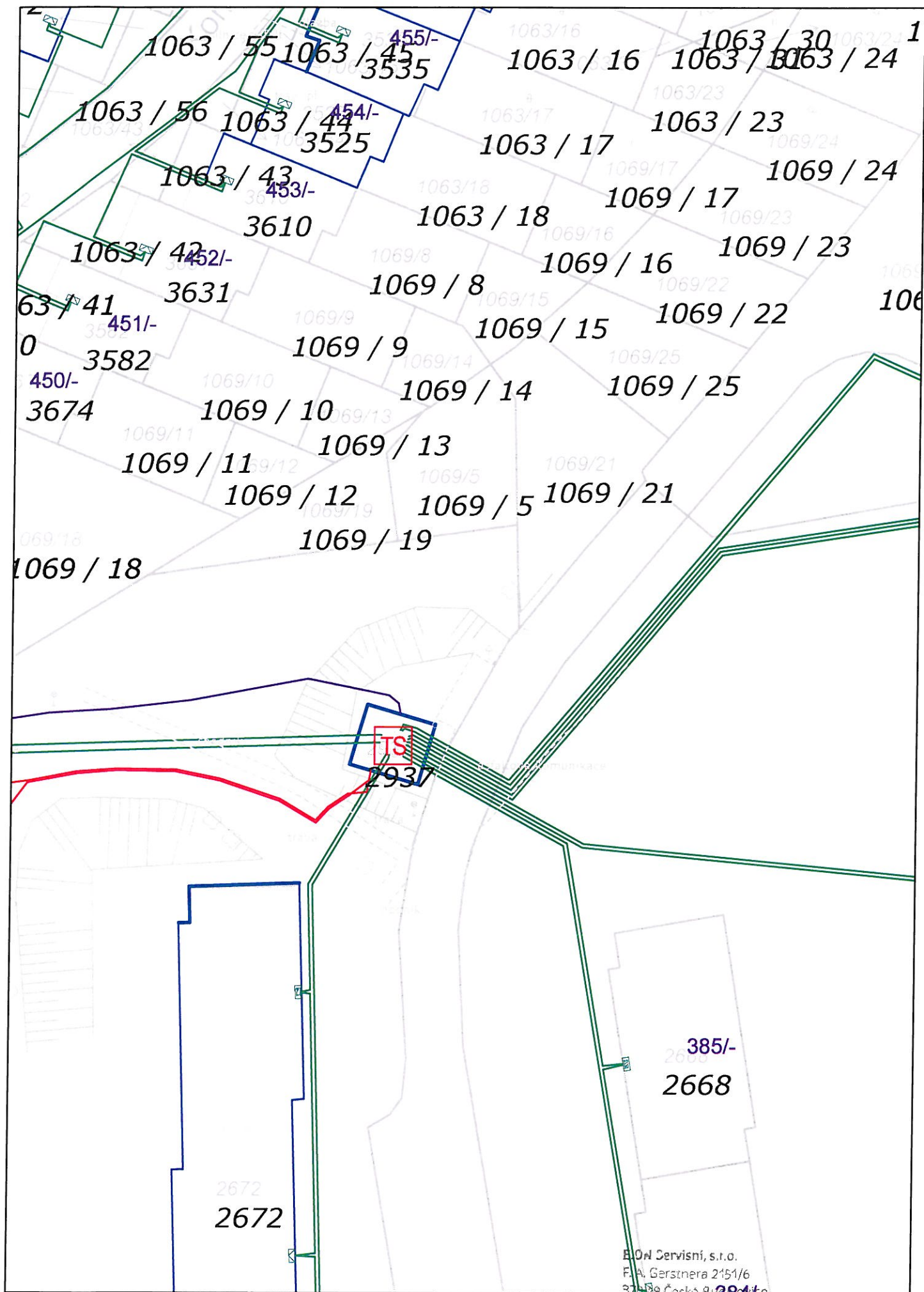
26  
**26**

1067/10  
**1067 / 10**

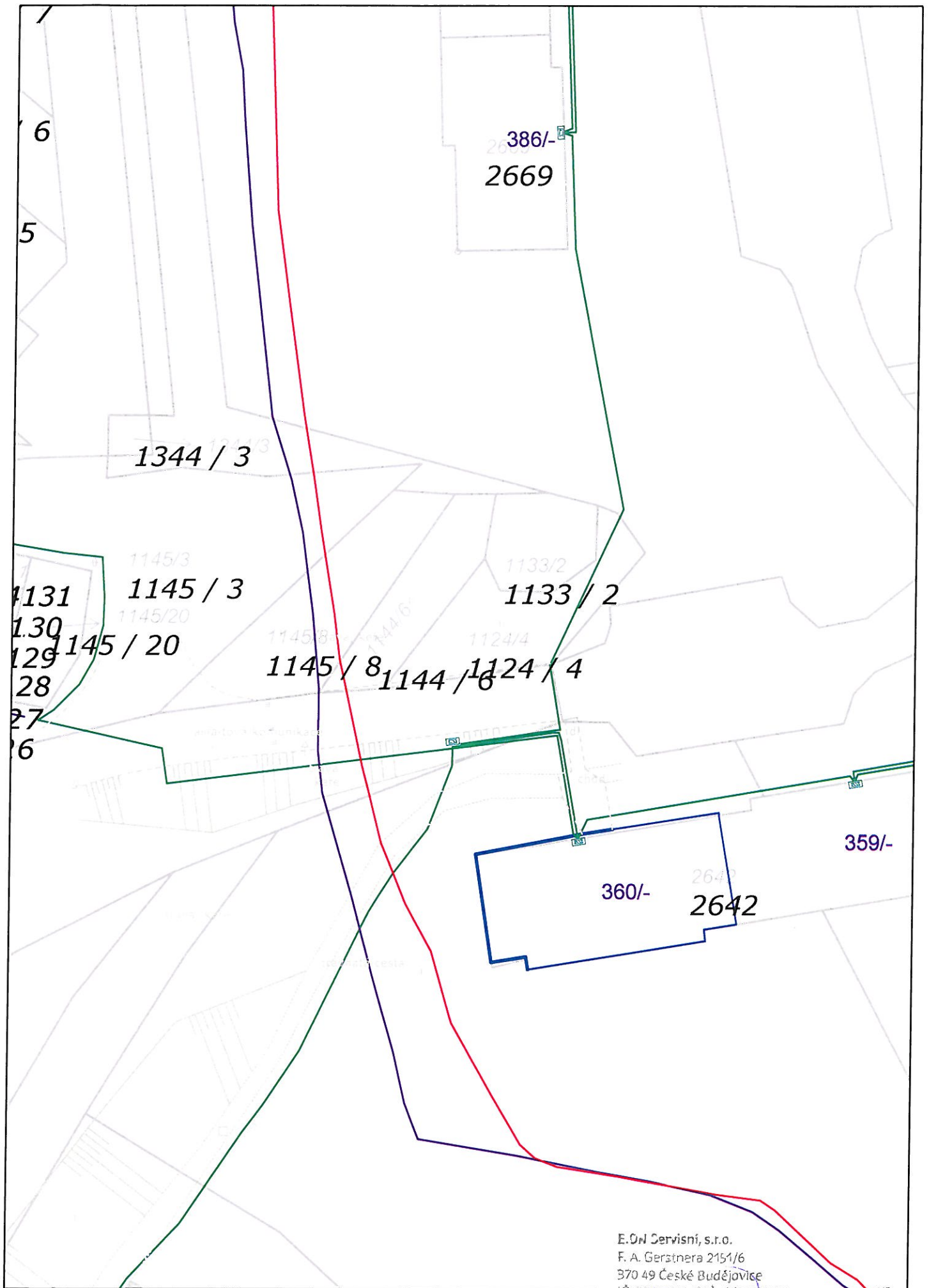
E.ON Servisní, s.r.o.  
F. A. Gerstnera 2151/6  
370 49 České Budějovice  
IČ: 30566224 DIČ: CZ30566224

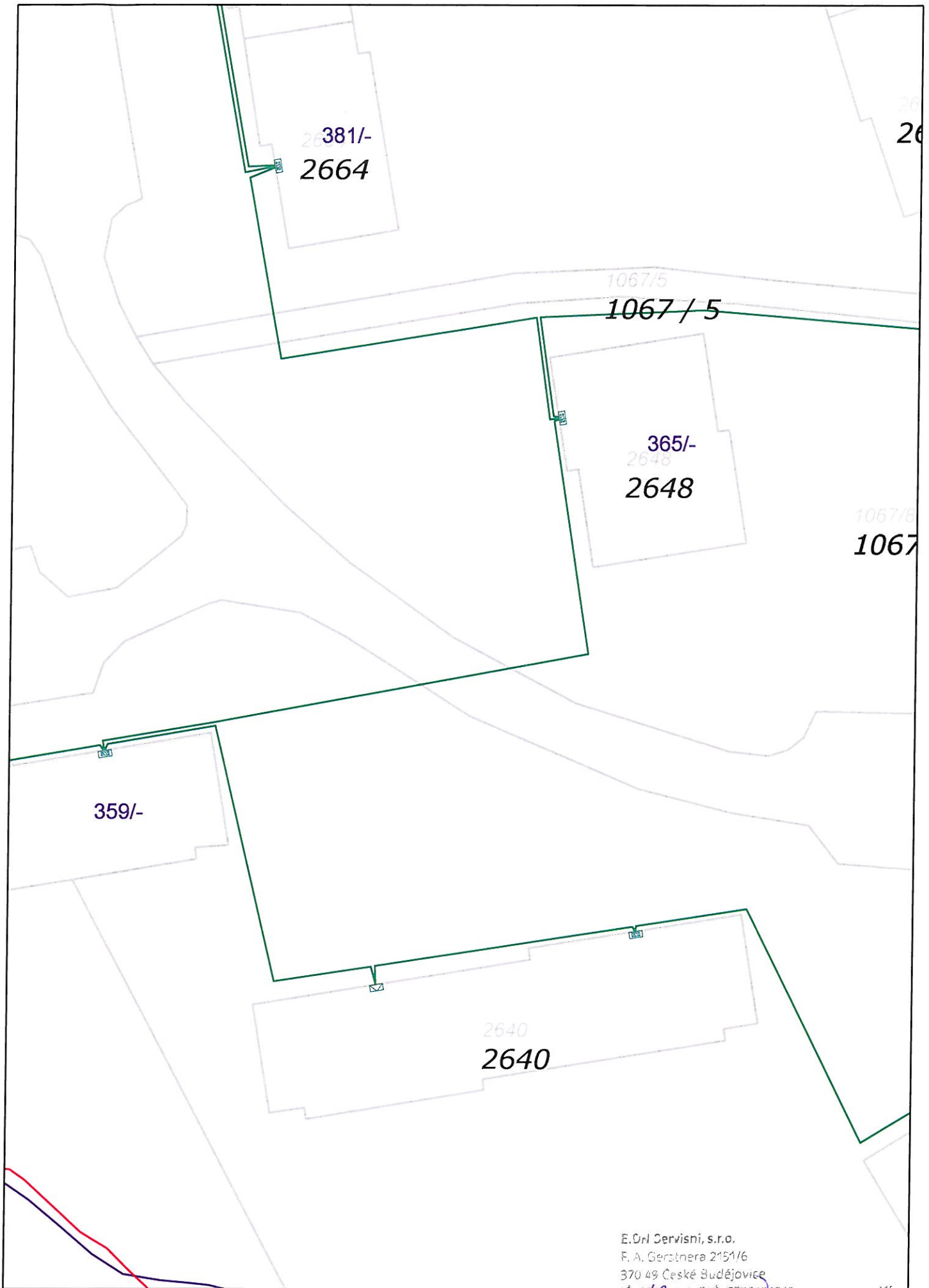
*Hana* Vytiskl: Havelková, Hana











E.Ori Servisní, s.r.o.  
F. A. Gerstnera 2151/6  
370 49 České Budějovice

*Hana*

Vyjádření k existenci technického zařízení sítí elektronických komunikací  
(Dále jen „Vyjádření“)

Dotčené strany

Vyjadřovatel:

LuckyNet s.r.o.

Žižkova tř. 1321/1

370 01, České Budějovice

IČ: 280 78 993

zapsaná v OR vedeného KS v Českých Budějovicích, oddíl C vložka 15992

Jednatel: Lukáš Čásáři

Mob.: +420 774 66 86 86

Tel.: +420 389 600 720

Vyřizuje: Bc. Veronika Muráňová

Tel.: +420 774 668 675

E-mail: veronika.muranova@luckynet.cz

Žadatel:

Číslo vyjádření:

82

Firma:

AP2projekt

Vyřizuje:

Šlinc Michal

Adresa

Zátkovo nábřeží 7/448, 370 01 České Budějovice

IČO/DIČ:

281 49 271/-

Tel.:

+420 603 319 329

e-mail:

slinc@ap2projekt.cz

Údaje o stavebníkovi: Město Český Krumlov

Dotčené místo: Dotčená K.Ú.: Český Krumlov (622931)

Dotčené pozemky: 2653, 2646, 2937, 2672, 1133/2, 1224/4, 2648.

## 1. Předmět žádosti

1.1. Vyjádření se k doručené žádosti s evid. číslem 0000091794 pro účel Stavební řízení/dodatečné stavební povolení.

1.2. Název akce: „Vytvoření parkovacích míst - lokalita Plešivec v Českém Krumlově.“

## 2. Vyjádření

2.1. Vyjádření má platnost po dobu jednoho roku od jejího vystavení.

2.2. V této oblasti se nacházejí radioreleové sítě.

2.3. Vyjadřovatel nemá námitek a souhlasí se záměrem Žadatele.

LuckyNet s.r.o.  
**LuckyNet**  
se sídlem v Českých Budějovicích, zapsaná v OR  
vedeného KS v C. Budějovicích, oddíl C, vložka 15992  
IČO: 280 78 993 DIČ: CZ28078993  
www.luckynet.cz 774 66 86 86  
Žižkova tř. 1321/1, České Budějovice 370 01

Vyjadřovatel

Žadatel

V Českých Budějovicích dne **17-05-2014**