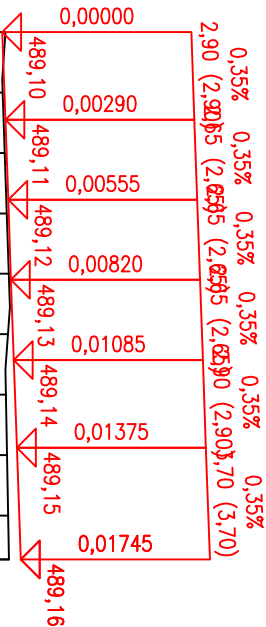



Podrobný podélný profil

Rozsah: km 0,00000 - km 0,01745

SKLONOVÉ POMĚRY:



SROVNÁVACÍ ROVINA:




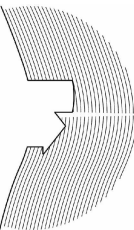
KÓTY NIVELETY:

KÓTY TERÉNU:

STANIČENÍ:

SMĚROVÉ POMĚRY:



Zodpovědný projektant		Vyracoval	
Jan Šára, Dis.		Jan Šára, Dis.	
Objednatel: Městský úřad Český Krumlov, Kaplická 439, 381 01 Č. Krumlov			
Místo: Nové Spolí - okr. Český Krumlov, kraj Jihočeský			
Akce:		<div></div>	
Nové Spolí - parkoviště "Městská louka"		Č. Zakázky:	05 - 2021
		Datum:	červen 2021
		Formát:	2 x A4
		Měřítko:	1 : 250 / 25
Část: S.O.101 - Parkoviště Městská louka	Stupeň:	DUSP	
Výkres:	Č. Přílohy: D.101.3		
PODÉLNÝ PROFIL		Souprava:	