


číslo jednací	spisová značka	vyřizuje / telefon / e-mail	Český Krumlov
MUCK 50923/2022/OŽPZ/Pi	S-MUCK 36334/2022/Pi	František Pilát, DiS. / 380 766 560 frantisek.pilat@ckrumlov.cz	3.6.2022

Rozhodnutí nabylo právní moci

dne 9.7.2022

a je vykonatelné dne

razítko podpis 

ROZHODNUTÍ



Výroková část:

Městský úřad Český Krumlov, odbor životního prostředí a zemědělství, jako vodoprávní úřad věcně příslušný podle ustanovení § 104 odst. 2 písm. c) a ustanovení § 106 odst. 1 zákona č. 254/2001 Sb., o vodách a o změně některých zákonů (vodní zákon), ve znění pozdějších předpisů, (dále jen "vodní zákon"), jako speciální stavební úřad příslušný podle § 15 odst. 5 vodního zákona a § 15 odst. 1 písm. d) zákona č. 183/2006 Sb., o územním plánování a stavebním řádu (stavební zákon), v platném znění, (dále jen "stavební zákon"), a jako místně příslušný správní orgán podle ustanovení § 11 zákona č. 500/2004 Sb., správní řád, ve znění pozdějších předpisů, (dále jen „správní řád“), ve společném územním a stavebním řízení (dále jen „společné řízení“) posoudil podle § 94o stavebního zákona žádost o vydání společného povolení, kterou dne 17.1.2022 podalo

Město Český Krumlov, IČO 00245836, náměstí Svornosti 1, 381 01 Český Krumlov,
které zastupuje Sváček Jiří, IČO 42399521, Chvalšinská 108, 381 01 Český Krumlov

(dále jen "žadatel"), a na základě tohoto posouzení:

- I. **Podle § 94p odst. 1 stavebního zákona a § 13a vyhlášky č. 503/2006 Sb., o podrobnější úpravě územního rozhodování, územního opatření a stavebního řádu**

s c h v a l u j e s t a v e b n í z á m ě r

na stavbu

Český Krumlov, ulice Nádražní - přeložka vodovodu
Český Krumlov, Nádražní Předměstí

(dále jen "stavba") na pozemku parc. č. 1502/1, 1504, 1524 v katastrálním území Český Krumlov, parc. č. 607/13, 607/15 v katastrálním území Vyšný.

Údaje o místu předmětu rozhodnutí:

Název kraje	Jihočeský kraj
Název obce	Český Krumlov
Identifikátory katastrálních území	622931, 623016
Názvy katastrálních území	Český Krumlov, Vyšný
Parcelní čísla dle evidence katastru nemovitostí	parc. č. 1502/1, 1504, 1524 v katastrálním území Český Krumlov, parc. č. 607/13, 607/15 v katastrálním území Vyšný
Čísla hydrologického pořadí	1-06-01-184
Hydrogeologický rajon	6310
Přímé určení polohy řad 1 (konec stavby) - (souřadnice X, Y)	1181211; 769637
Přímé určení polohy řad 1 (začátek stavby) -	1181280; 769671

(souřadnice X, Y)	
Přímé určení polohy řad 2 (konec stavby) - (souřadnice X, Y)	1181280; 769672
Přímé určení polohy řad 2 (začátek stavby) - (souřadnice X, Y)	1181210; 769638
Přímé určení polohy řad 3 (konec stavby) - (souřadnice X, Y)	1181280; 769672
Přímé určení polohy řad 3 (začátek stavby) - (souřadnice X, Y)	1181213; 769637

Stavební objekty:

- ŘAD 1 z PE 100 RC o průměru 355x32,2 mm (SDR 11 PN16) o celkové délce 85 m.
- ŘAD 2 z PE 100 RC o průměru 355x32,2 mm (SDR 11 PN16) o celkové délce 85 m.
- ŘAD 3 z PE 100 RC o průměru 90x8,2 mm (SDR 11 PN16) o celkové délce 13 m.
- P-1 z PE 100 RC o průměru 40x3,7 mm (SDR 11 PN16) o celkové délce 13 m.

Účelem stavby je zásobování obyvatelstva vodou.

Umístění stavby na pozemku:

- Stavba bude umístěna na pozemku parc. č. 1502/1 (ostatní plocha), 1504 (ostatní plocha), 1524 (ostatní plocha) v katastrálním území Český Krumlov, parc. č. 607/13 (ostatní plocha), 607/15 (ostatní plocha) v katastrálním území Vyšný, dle přiložené situace.

Vymezení území dotčeného vlivy stavby:

- Negativní vlivy stavby nebyly zjištěny, území se proto nevymezuje.

II. Podle § 94p odst. 1 stavebního zákona stanoví podmínky pro umístění stavby:

1. Stavba bude umístěna na pozemku parc. č. 1502/1, 1504, 1524 v katastrálním území Český Krumlov, parc. č. 607/13, 607/15 v katastrálním území Vyšný, dle přiložené situace, v souladu s grafickou přílohou rozhodnutí, která obsahuje výkres současného stavu území v měřítku katastrální mapy se zakreslením stavebního pozemku a požadovaným umístěním stavby.

III. Podle § 15 odst. 3 vodního zákona a § 94p odst. 1 stavebního zákona stanoví povinnosti a podmínky pro provedení stavby:

1. Stavba bude provedena podle projektové dokumentace ověřené ve vodoprávním řízení, kterou vypracoval Jiří Sváček (ČKAIT 0100664) v prosinci 2021 pod číslem zakázky 2-111-11-PS; případné změny nesmí být provedeny bez předchozího povolení vodoprávního úřadu.
2. Při provádění stavby musí být dodrženy požadavky dotčených orgánů:
 - a) Se vzniklými odpady je nutné nakládat v souladu se zákonem č. 541/2020 Sb., o odpadech.
 - b) Odpady vzniklé v průběhu stavebních prací je nutné shromažďovat odděleně.
 - c) Odpady vzniklé během předmětné akce je možné předávat pouze oprávněným subjektům v souladu s § 13 odst. 1 písm. e) zákona o odpadech.

- d) Stavebník uchová doklady prokazující předání odpadů oprávněným subjektům viz. výše (např. faktura, vážní lístek) pro případ kontroly správním orgánem nejméně 1 rok po dokončení stavby, popř. pro kolaudaci stavby, závěrečnou kontrolní prohlídku. Dokladem není čestné prohlášení stavebníka nebo zhotovitele stavby. Z dokladů musí být patrné, jaký odpad a v jakém množství byl předán, identifikační údaje zařízení (název, sídlo, IČ a IČZ) a datum předání odpadu.
 - e) Odpady vzniklé v průběhu stavebních je nutné zabezpečit před odcizením nebo únikem nebo aby nedošlo k jejich znehodnocení, které by zhoršilo možnost nakládání s daným odpadem v souladu s hierarchií odpadového hospodářství.
 - f) Původce musí mít v případě stavebního a demoličního odpadu, který sám nezpracuje, na jeho předání zajištěnou písemnou smlouvu v odpovídajícím množství odpadu před jeho vznikem (§ 15 odst. 2 písm. c) zákona o odpadech).
 - g) V případě jakéhokoliv zásahu do silničního pozemku či silničního tělesa požádá zhotovitel prací v dostatečném časovém předstihu příslušný silniční správní úřad o povolení ke zvláštnímu užívání komunikace dle § 25 zákona č. 13/1997 Sb.
 - h) V případě omezení provozu při realizaci stavby, požádá zhotovitel v dostatečném časovém předstihu odbor dopravy Městského úřadu Český Krumlov o vydání stanovení přechodné úpravy provozu na pozemní komunikaci, popř. o povolení uzavírky.
 - i) Pokud bude stavbou dotčeno veřejné prostranství, je nutno požádat zdejší odbor o schválení a s tím související zpoplatnění záboru.
3. Při provádění zemních nebo jiných prací, které mohou ohrozit předmětné distribuční a sdělovací zařízení, je stavebník povinen dle zákona č. 309/2006 Sb. a nařízení vlády č. 591/2006 Sb. učinit veškerá opatření, aby nedošlo ke škodám na rozvodném zařízení, na majetku nebo zdraví osob elektrickým proudem, zejména tím, že bude zajištěno:
- a) Objednání přesného vytyčení distribuční sítě (trasy kabelu) v terénu a to nejméně 14 dnů před zahájením prací v blízkosti podzemního kabelového vedení. V případě, že nebude možné trasu kabelu bezpečně určit pomocí vytyčovacího zařízení, je investor zemních prací povinen pro jednoznačné stanovení jeho polohy provést na určených místech a v nezbytném rozsahu ruční odkrytí kabelu podle pokynů zaměstnanců EGD.
 - b) Provádění zemních prací v ochranném pásmu kabelového vedení výhradně klasickým ručním nářadím bez použití jakýchkoli mechanismů s nejvyšší opatrností, nebude-li provozovatelem zařízení stanoveno jinak.
 - c) Výkopové práce v blízkosti nadzemního vedení budou prováděny tak, aby nedošlo k narušení stability podpěrných bodů a uzemňovací soustavy, nebo nebyl jinak ohrožen provoz zařízení a bezpečnost osob. Budou dodržena platná ustanovení norem ČSN EN 50 110-1 a PNE 33 3302, zvláště pak minimální vzdálenosti od vedení NN.
 - d) Při provádění stavebních prací nesmí dojít k poškození a znepřístupnění zařízení distribuční soustavy.
 - e) Ohlášení jakéhokoliv poškození distribučního a sdělovacího zařízení na tel. číslo 800225577.
4. Stavba bude dokončena nejpozději do 2 let ode dne nabytí právní moci tohoto rozhodnutí.
5. Stavba bude prováděna tak, aby se nepoškodily sousední objekty nebo porosty. Vzniklé škody budou nahrazeny nebo odstraněny na náklad investora. Stavbou nebudou znečišťovány veřejné komunikace.
6. Stavba bude viditelně označena štítkem "Stavba povolena". Stavebník učiní opatření, aby po dobu realizace stavby byla zajištěna čitelnost údajů na něm uvedených.
7. Stavba bude prováděna oprávněnou firmou na základě výběru stavebníka. Stavebník písemně sdělí vodoprávnímu úřadu nejpozději 15 dní před zahájením stavby název, adresu a sídlo dodavatele a jméno a adresu osoby, která bude zodpovědná za provádění prací, z důvodu kontroly oprávnění k provádění stavby.
8. Stavební povolení včetně ověřené projektové dokumentace bude neustále na stavbě k dispozici pro potřebu kontrolních orgánů.

9. Před zahájením výkopových prací budou vytyčeny všechny podzemní sítě a práce v blízkosti těchto vedení budou prováděny dle pokynů jednotlivých správců sítí. Podzemní sítě nesmějí být poškozeny.
10. Výkopy, kde hrozí nebezpečí pádu osob, musejí být ohrazeny.
11. Stavbu lze užívat jen na základě kolaudačního souhlasu, vydaného podle § 122 stavebního zákona. O vydání kolaudačního souhlasu bude s předstihem požádáno.
12. K žádosti o vydání kolaudačního souhlasu stavebník předloží:
 - a) zápis o předání a převzetí stavby (pokud byl sepsán)
 - b) dokumentaci skutečného provedení stavby, pokud při jejím provádění došlo k nepodstatným odchylkám oproti vydanému stavebnímu povolení nebo ověřené projektové dokumentaci
 - c) popis a zdůvodnění odchylek skutečného provedení stavby od ověřené projektové dokumentace s informací, zda a kdy byly tyto odchylky schváleny
 - d) doklad o provedení tlakové zkoušky vodovodu
 - e) doklady o ověření požadovaných vlastností použitých výrobků (prohlášení o shodě)
 - f) doklad o způsobu zneškodnění vyprodukovaných odpadů
 - g) stanovisko KHS JČ kraje ke kolaudaci vodovodu (toto stanovisko KHS vypracuje po předložení aktuálního rozboru vzorku vody z nového vodovodu)
 - h) geodetické zaměření stavby do aktuální kopie katastrální mapy, vč. technické zprávy, seznamu souřadnic a popisem bodů

Účastníci řízení, na něž se vztahuje rozhodnutí správního orgánu:

Město Český Krumlov, IČO 00245836, náměstí Svornosti 1, 381 01 Český Krumlov

Odůvodnění:

Dne 17.1.2022 podal žadatel žádost o společné povolení na výše uvedenou stavbu, uvedeným dnem bylo zahájeno vodoprávní řízení.

K žádosti byly následně doloženy povinné doklady podle příslušného ustanovení vyhlášky č. 432/2001 Sb., o dokladech žádosti o rozhodnutí nebo vyjádření a o náležitostech povolení, souhlasů a vyjádření vodoprávního úřadu ve znění pozdějších předpisů a vyhlášky č. 503/2006 Sb., o podrobnější úpravě územního rozhodování, územního opatření a stavebního řádu a dalšími doklady dle požadavku vodoprávního úřadu.

Soulad záměru s politikou územního rozvoje, s územně plánovací dokumentací a z hlediska uplatňování cílů a úkolů územního plánování byl posouzen příslušným orgánem územního plánování, jímž je Městský úřad Český Krumlov, odbor úřad územního plánování, který vydal sdělení ze dne 28.12.2021 pod č.j. MUCK 75786/2021/OUUP/He.

Na základě podané žádosti a k ní přiložených dokladů oznámil Městský úřad Český Krumlov, odbor životního prostředí a zemědělství, zahájení vodoprávního řízení podle § 115 vodního zákona, § 47 správního řádu, v souladu s ustanovením § 94m stavebního zákona dotčeným orgánům a všem známým účastníkům řízení a stanovil lhůtu do 15 dnů ode dne doručení tohoto oznámení o zahájení řízení, ve které mohli účastníci zahájeného řízení uplatnit své námítky a dotčené orgány sdělit svá stanoviska s upozorněním, že na námítky účastníků řízení a stanoviska dotčených orgánů, které nebudou uplatněny či sděleny nejpozději do této lhůty, nebude přihlédnuto.

Stanovení okruhu účastníků řízení:

Při stanovení okruhu účastníků řízení vodoprávní úřad postupoval podle ustanovení § 115 vodního zákona a § 94k stavebního zákona v souladu s ustanovením § 27 správního řádu. Podle § 94k písm. a) a b) stavebního zákona bylo postavení účastníka řízení přiznáno žadateli a obci, v jejímž území má být požadovaný záměr uskutečněn a v jejímž území může dojít rozhodnutím k ovlivnění vodních poměrů nebo životního prostředí, tedy město Český Krumlov.

Podle § 94 k písm. c), d) a e) stavebního zákona jsou účastníky společného povolení vlastník stavby nebo pozemku, na kterých má být požadovaný záměr uskutečněn, není-li sám žadatelem, nebo ten, kdo má jiné věcné právo k tomuto pozemku nebo stavbě, dále osoby, jejichž vlastnické nebo jiné věcné právo k sousedním stavbám anebo sousedním pozemkům nebo stavbám na nich může být společným povolením přímo dotčeno. Proto byl do okruhu účastníků zahrnut:

- František Jakeš, Brloh č.p. 87, 382 06 Brloh
- Povltavská stavební společnost s.r.o., IDDS: tret8fc
sídlo: Nádražní č.p. 265, Nádražní Předměstí, 381 01 Český Krumlov 1
- ČEVAK a.s., IDDS: 3ndg7rf
sídlo: Severní č.p. 2264/8, České Budějovice 3, 370 10 České Budějovice 10
- CETIN a.s., IDDS: qa7425t
sídlo: Českomoravská č.p. 2510/19, 190 00 Praha 9-Libeň
- EG.D, a.s., IDDS: nf5dxbu
sídlo: Lidická č.p. 1873/36, Černá Pole, 602 00 Brno 2
- CARTHAMUS a.s., Energoblok Domoradice, IDDS: kkydbjx
sídlo: Přísečná č.p. 68, 381 01 Český Krumlov.

Při stanovení okruhu účastníků řízení vycházel vodoprávní úřad z vymezení místa stavby a z vymezení území dotčeného vlivy stavby.

Vodoprávní úřad v provedeném řízení přezkoumal předloženou žádost z hledisek uvedených v ustanoveních vodního zákona a stavebního zákona (zejména ust. § 94o stavebního zákona), projednal ji s účastníky řízení a s dotčenými orgány a zjistil, že jejím uskutečněním nebo užíváním nejsou ohroženy zájmy chráněné zákony a zvláštními předpisy. Umístění stavby je v souladu se schválenou územně plánovací dokumentací a vyhovuje obecným požadavkům na využití území. Při přezkoumání žádosti, projednání věci s účastníky řízení a na základě shromážděných právně významných skutečností nebyly shledány důvody bránící povolení.

Projektovou dokumentaci stavby vypracoval Jiří Sváček (ČKAIT 0100664) v prosinci 2021 pod číslem zakázky 2-111-11-PS.

Stanoviska dotčených orgánů, odborná posouzení, znalecké posudky:

- Závazné stanovisko Městského úřadu Český Krumlov, stavební úřad ze dne 5.1.2022 pod sp. zn.: S-MUCK 75394/2021-Po.
- Souhrnná závazná stanoviska a vyjádření Městského úřadu Český Krumlov, OŽPZ ze dne 13.1.2022 pod sp. zn.: S-MUCK 75396/2021/2.
- Stanovisko Městského úřadu Český Krumlov, ODSH ze dne 14.1.2022 pod sp. zn.: S-MUCK/75395/2021/ODSH/SI.
- Závazné stanovisko CHKO Blanský les ze dne 22.12.2021 pod č.j.: 04646/JC/21.
- Závazné stanovisko KHS ze dne 5.1.2022 pod č.j. KHSJC 42217/2021/HOK CB-CK.
- Vyjádření E.ON Distribuce, a.s. (plyn) ze dne 27.5.2020 pod zn. H18585-26050901.
- Vyjádření EG.D, a.s. (elektrická síť) ze dne 3.1.2022 pod zn. J13664-27050990 a souhlas s činností v ochranném pásmu ze dne 30.12.2021 pod zn. I12394-27050991.
- Vyjádření CETIN a.s. ze dne 16.12.2021 pod č.j. 887802/21.
- Vyjádření společnosti ČEVAK a.s. ze dne 14.1.2022 pod zn. O21070167315.
- Vyjádření společnosti Carthamus a.s. ze dne 16.9.2021 pod ev.č. ckdk317/2021.

Vodoprávní úřad rozhodl, jak je uvedeno ve výroku rozhodnutí, za použití ustanovení právních předpisů ve výroku uvedených.

Vypořádání s návrhy a námitkami účastníků:

- Účastníci neuplatnili návrhy a námitky.

Vypořádání s vyjádřeními účastníků k podkladům rozhodnutí:

- Účastníci se k podkladům rozhodnutí nevyjádřili.

Poučení účastníků:

Proti tomuto rozhodnutí se lze odvolat do 15 dnů ode dne jeho oznámení k odboru životního prostředí, zemědělství a lesnictví Krajského úřadu Jihočeského kraje v Českých Budějovicích podáním u zdejšího správního orgánu.

Odvolání se podává s potřebným počtem stejnopisů tak, aby jeden stejnopis zůstal správnímu orgánu a aby každý účastník dostal jeden stejnopis. Nepodá-li účastník potřebný počet stejnopisů, vyhotoví je správní orgán na náklady účastníka. Odvoláním lze napadnout výrokovou část rozhodnutí, jednotlivý výrok nebo jeho vedlejší ustanovení. Odvolání jen proti odůvodnění rozhodnutí je nepřipustné.

Vodoprávní úřad po dni nabytí právní moci stavebního povolení zašle stavebníkovi jedno vyhotovení ověřené projektové dokumentace a štítek obsahující identifikační údaje o povolené stavbě. Další vyhotovení ověřené projektové dokumentace zašle vlastníkově stavby, pokud není stavebníkem. Stavebník je povinen štítek před zahájením stavby umístit na viditelném místě u vstupu na staveniště a ponechat jej tam až do dokončení stavby, případně do vydání kolaudačního souhlasu; rozsáhlé stavby se mohou označit jiným vhodným způsobem s uvedením údajů ze štítku.

Stavba nesmí být zahájena, dokud stavební povolení nenabude právní moci. Stavební povolení pozbývá platnosti, jestliže stavba nebyla zahájena do 2 let ode dne, kdy nabylo právní moci.

Ing. Vlasta Horáková
vedoucí odboru životního prostředí a zemědělství



Přílohy pro stavebníka - pro Jiří Sváček (budou předány po nabytí právní moci rozhodnutí):

- ověřená projektová dokumentace
- štítek "Stavba povolena"

Poplatek:

Správní poplatek podle zákona č. 634/2004 Sb., o správních poplatcích, ve znění pozdějších předpisů se nevyměřuje.

Obdrží:

Účastník dle § 27 odst. 1 správního řádu řízení o vydání společného povolení

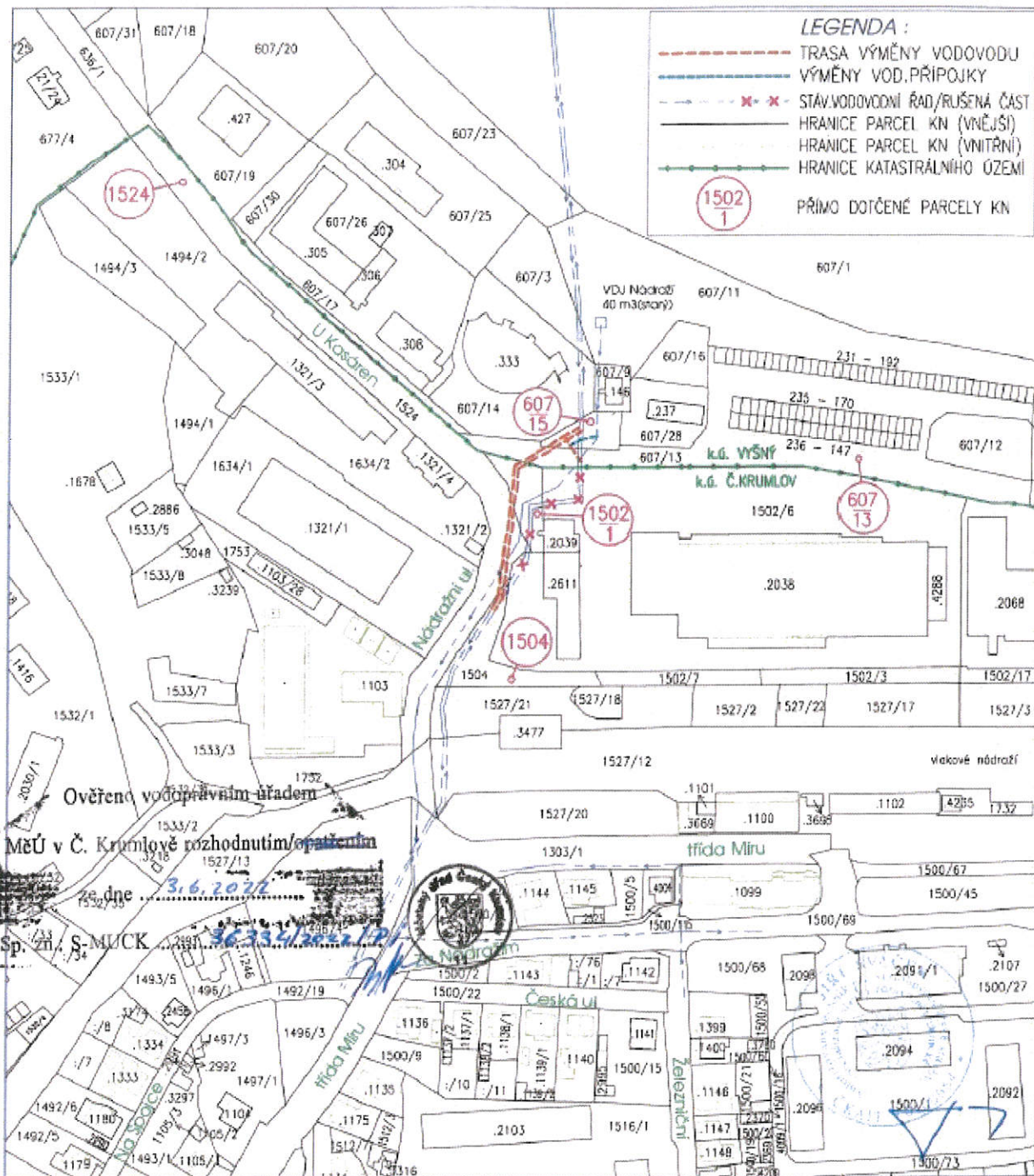
1. Město Český Krumlov, prostřednictvím Sváček Jiří, Chvalšinská č.p. 108, Latrán, 381 01 Český Krumlov 1

Účastník řízení o vydání společného povolení podle § 27 odst. 2 správního řádu

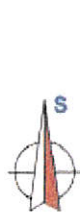
2. František Jakeš, Brloh č.p. 87, 382 06 Brloh
3. Povltavská stavební společnost s.r.o., IDDS: tret8fc
sídlo: Nádražní č.p. 265, Nádražní Předměstí, 381 01 Český Krumlov 1
4. ČEVAK a.s., IDDS: 3ndg7rf
sídlo: Severní č.p. 2264/8, České Budějovice 3, 370 10 České Budějovice 10
5. CETIN a.s., IDDS: qa7425t
sídlo: Českomoravská č.p. 2510/19, 190 00 Praha 9-Libeň
6. EG.D, a.s., IDDS: nf5dxbu
sídlo: Lidická č.p. 1873/36, Černá Pole, 602 00 Brno 2
7. CARTHAMUS a.s., Energoblok Domoradice, IDDS: kzybvx
sídlo: Přísečná č.p. 68, 381 01 Český Krumlov 1

Dotčené orgány:


8. Městský úřad Český Krumlov, Odbor úřad územního plánování, Kaplická č.p. 439, Horní Brána, 381 01 Český Krumlov 1
9. Městský úřad Český Krumlov, stavební úřad, Kaplická č.p. 439, Horní Brána, 381 01 Český Krumlov 1
10. Městský úřad Český Krumlov, Odbor dopravy a silničního hospodářství, Kaplická č.p. 439, Horní Brána, 381 01 Český Krumlov 1
11. Agentura ochrany přírody a krajiny České republiky - regionální pracoviště Jižní Čechy, Správa Chráněné krajinné oblasti Blanský les, IDDS: qxcdynt
sídlo: Vyšný č.p. 59, 381 01 Český Krumlov 1
12. Krajská hygienická stanice Jihočeského kraje se sídlem v Českých Budějovicích, IDDS: agzai3c
sídlo: Na Sadech č.p. 1858/25, České Budějovice 3, 370 01 České Budějovice 1



Ověřeno vodoprávním úřadem
 MěÚ v Č. Krumlově rozhodnutím/opačením
 ze dne 3.6.2022
 Sp. zn. S-MUCK 36335/2022/12



SITUACE 1: 2.000
 k.ú. ČESKÝ KRUMLOV
 a k.ú. VYŠNÝ

		Videall Projekt JIŘÍ SVÁČEK	
VYPRACOVAN :	ZODP. PROJEKTANT :	Chvoštická 108, ČESKÝ KRUMLOV TEL: 902 303 958 / projekt@svacek.cz / IČ: 42389521	
JIŘÍ SVÁČEK	JIŘÍ SVÁČEK		
NÁZEV STAVBY : Č. Krumlov, ul. Nádražní - přeložka vodovodu			
ORSAH VÝKRESU :		SITUACE KATASTRÁLNÍ MAPY	
Č. ZAKÁZKY : 2-111-11-PS STUPEŇ. PD : DŮR/DSP DATUM : 12.2021 FORMÁT : 1 A4 MĚŘÍTKO : 1:2.000		Č. KROJE : 2	
OSLO VÝKRESU : C.1			