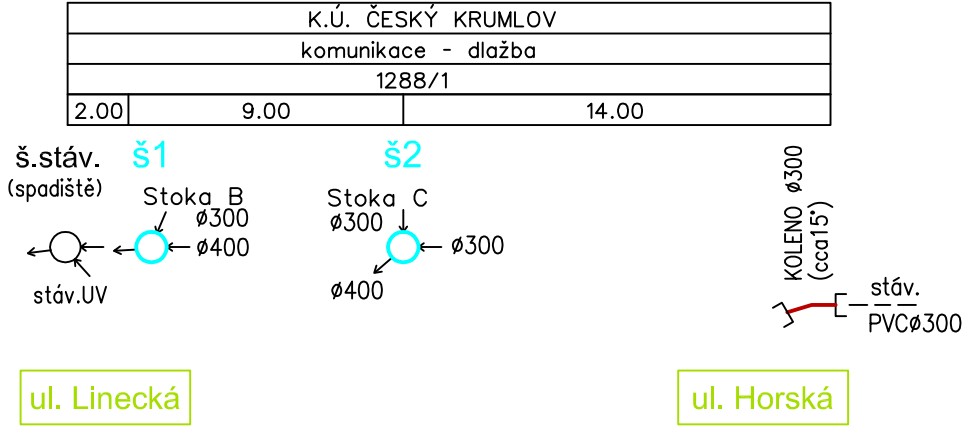


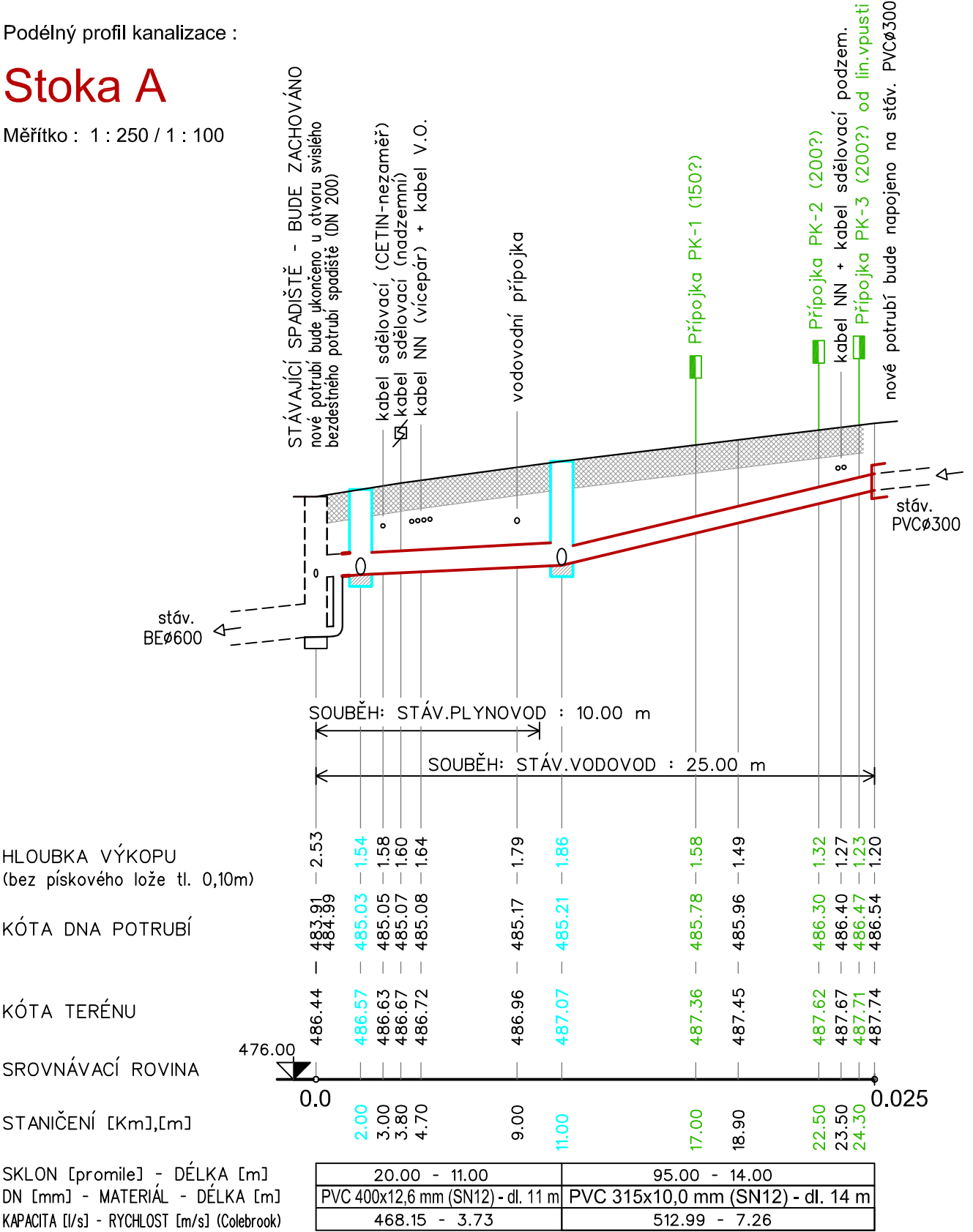
KATASTRÁLNÍ ÚZEMÍ
POVRCH ÚZEMÍ
PARČELY
VZDÁLENOST ŠACHET
NÁZVY ŠACHET



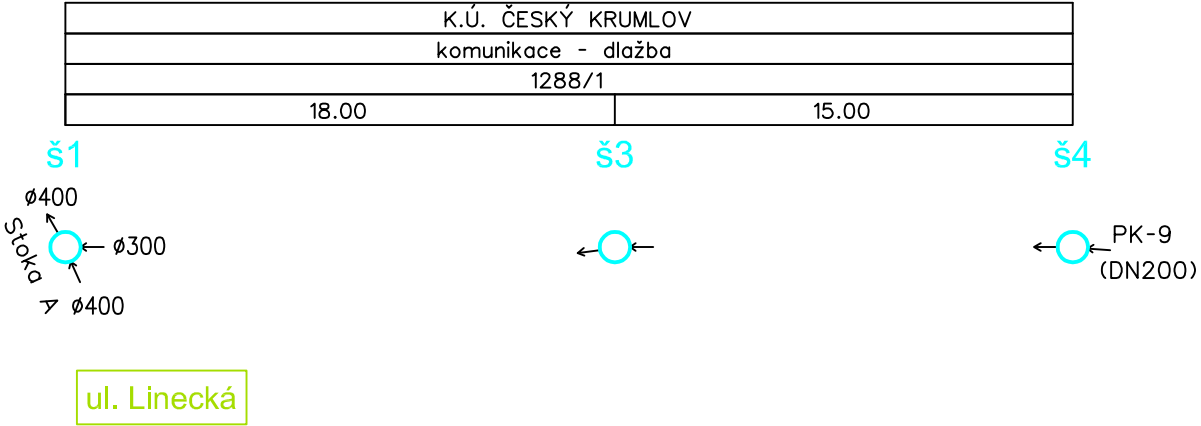
Podélný profil kanalizace :

Stoka A

Měřítko : 1 : 250 / 1 : 100



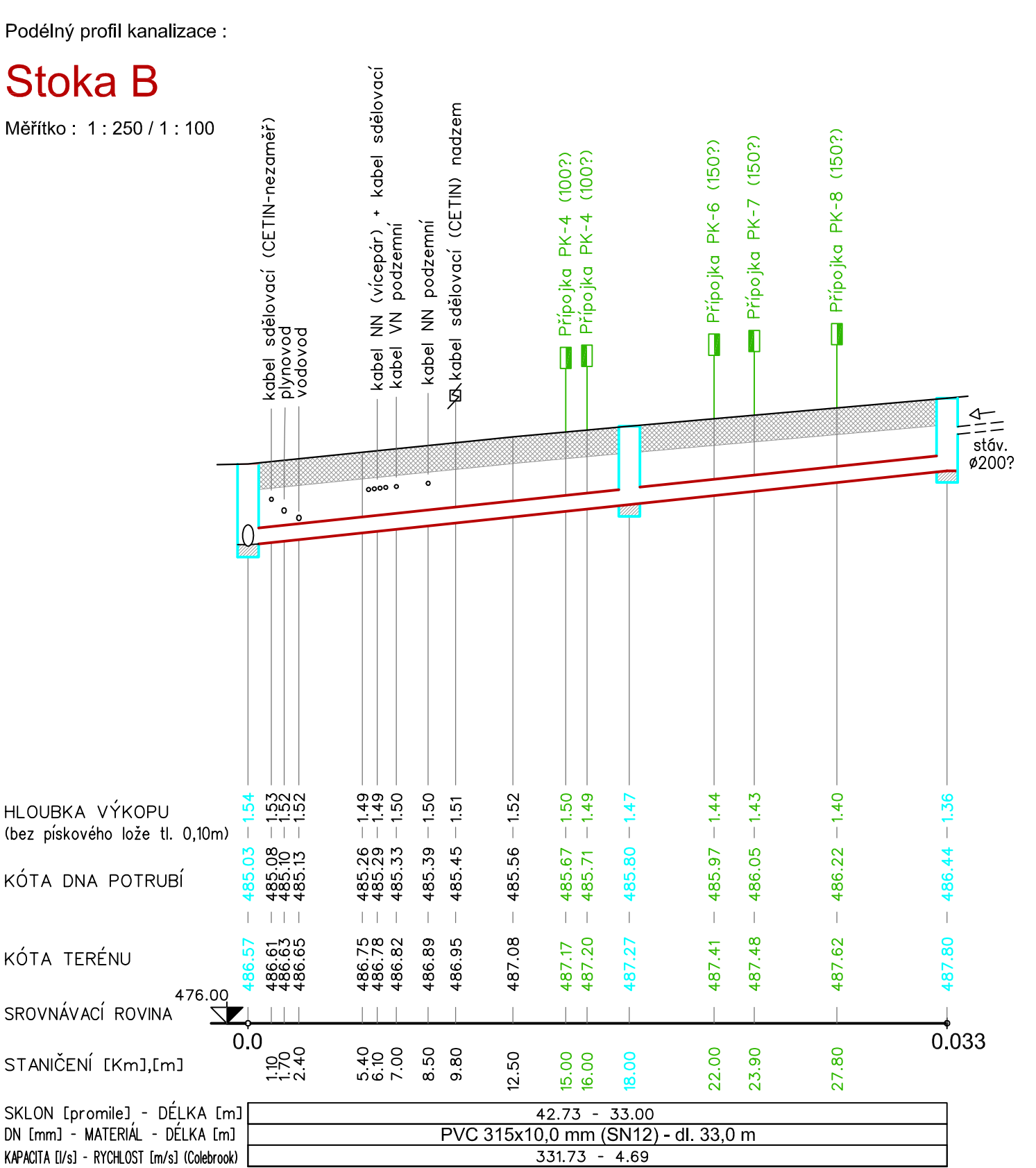
KATASTRÁLNÍ ÚZEMÍ
POVRCH ÚZEMÍ
PARČELY
VZDÁLENOST ŠACHET
NÁZVY ŠACHET



Podélný profil kanalizace :

Stoka B

Měřítko : 1 : 250 / 1 : 100



UPOZORNĚNÍ :

- Křížení a souběhy se stáv. sítěmi jsou pouze informativní.
- Před zahájením výkopových prací sítě nutno vytýčit !
- Stančení napojení přípojek je pouze orientační.
- Místo jejich zaústění do stoky bude upřesněno po obnazezení potrubí stávajících přípojek, předpokládá se v místě křížení stoky a přípojek.
- Přípočky, které nebudou napojeny na stoku v šachtě, budou napojeny navrtávací odbočkou, příp. odbočnou tvarovkou.

Stavba :

Č. KRUMLOV, LINECKÁ UL. - OBNOVA KANALIZACE

Název výkresu :

Podélný profil kanalizace - Stoky A a B

Vypracoval : J.Sváček

Datum : 11.2020

Č.zakázky : 2-006-03-PS

Č.výkresu : D.1