







	vodovod		kanalizace		zrušené sítě
	odkalovací potrubí		dešťová kanalizace		jiný provozovatel
	elektro		plynovod		

	Měřítko:	1:2000
	Katastr. území	Vyšný
	Příloha k vyjádření č.	2019/1055
	Vyhotovil:	A. Chalupová
	Vytisknuto:	17.4.2019
v případě zásahu do ochranných pásem vodohospodářských sítí vyžadujeme předložit projektovou dokumentaci		