



z. KMOCH

**Městský úřad Český Krumlov**  
**Odbor územního plánování a památkové péče**  
Kaplická 439, 381 01 Český Krumlov, tel. 380 766 714-716, fa

**Město Český Krumlov**

Doručeno: 06.01.2014

**MUCK 00767/2014**

listy: 1 přílohy: 1  
druh



meckesd5a1d9

**Dopis:** žádost o vydání závazného stanoviska  
**Ze dne:** 27.8.2013  
**Vyřizuje:** Ing. arch. Dagmar Pešková  
**Kontroluje:** Ing. Petr Papoušek  
**E-mail:** dagmar.peskova@mu.ckrumlov.cz  
**Telefon:** 380 766 716

**v Českém Krumlově dne:** 2.1.2014  
**Spisová značka:** 46259/2013/OUPPP-DP  
**Č.j.:** MUCK 69087/2013/OUPPP/DP

## Z Á V A Z N Ě   S T A N O V I S K O

Městský úřad Český Krumlov, odbor územního plánování a památkové péče, oddělení památkové péče, který je dotčeným orgánem dle ustanovení § 136, odst. 1, písm. b) zákona č. 500/2004 Sb., správní řád, ve znění pozdějších předpisů (dále jen správní řád), jako věcně a místně příslušný orgán státní památkové péče ve smyslu ustanovení § 10 správního řádu, § 29 odst. 2, písm. e) zákona č. 20/1987 Sb. ČNR ze dne 30. března 1987, o státní památkové péči, ve znění pozdějších předpisů (dále jen památkový zákon) a ustanovení § 11, odst. 1 písm. b) správního řádu, v přenesené působnosti dle ustanovení § 42a památkového zákona, obdržel dne 27.8.2013 žádost o vydání závazného stanoviska ve věci:

**"umístění veřejného osvětlení, v ulicích Chvalšinská, Pod Kamenem, Nemocniční, Kaplická, Objížd'ková, 5. Května, na pozemcích st. p. 1348/1, 1538, 1539, parc. č. 1323/4, 1334/1, 1334/2, 1334/3, 1334/29, 1345/1, 1345/3, 1466/37, 1466/47, 1536/1, 1537/1, 1566/1 v katastrálním území Český Krumlov, na území Městské památkové zóny - Plešivec, vyhlášené Vyhláškou MK ČR č. 108/2003 Sb. ze dne 1.4. a Ochranného pásma městské památkové rezervace Český Krumlov, vyhlášeného rozhodnutím odboru ONV Český Krumlov dne 27.12.1987 pod č.j. 534-404-/3-87/Vr, a v ulici Budějovická, na pozemcích parc. č. 1525/1, 1530/3 v katastrálním území Přísečná - Domoradice, na území Ochranného pásma městské památkové rezervace Český Krumlov, vyhlášeného rozhodnutím odboru ONV Český Krumlov dne 27.12.1987 pod č.j. 534-404-/3-87/Vr"**

žadatelů , kterými jsou

**Město Český Krumlov, IČO 245836, nám.Svornosti č.p. 1, Vnitřní Město, 381 01 Český Krumlov, které zastupuje Ing. Petr Pešek pověřený vedoucí odboru investic, Městský úřad Český Krumlov, Kaplická č.p. 439, 381 01 Český Krumlov, Ředitelství silnic a dálnic ČR, IČO 65993390, Na Pankráci č.p. 546/56, Nusle, 140 00 Praha 4, Správa a údržba silnic Jihočeského kraje, IČO 70971641, Nemanická č.p. 2133/10, České Budějovice 3, 370 10 České Budějovice 10**

a po písemném vyjádření územního odborného pracoviště NPÚ (Národní památkový ústav ČB, IČO 75032333, Senovážné náměstí č.p. 6, 370 21 České Budějovice) ze dne 17.10.2013 pod č.jednacím NPÚ-331/76607/2013 vydává dle ustanovení § 14 odst. 2 a odst. 3 památkového zákona a dle ustanovení § 149 odst. 1 správního řádu toto

## Z Á V A Z N Ě   S T A N O V I S K O .

Stavební práce dle předložené dokumentace "Návrh světelných bodů", zpracované p. J. Šukem, v srpnu 2013, které spočívají ve výměně stávajících sloupů a svítidel za svítidla s LED technologií na hlavních komunikacích, v doplnění veřejného osvětlení s LED technologií na přechodech, vše v designu TRI - IN, jsou

**p ř í p u s t n é   b e z   d a l š í c h   p o d m í n e k .**

## O d ů v o d n ě n í :

Dnem 27.8.2013 bylo zahájeno správní řízení vedené pod spis. zn. 46259/2013/OUPPP-DP na základě žádosti žadatelů, kterými jsou Město Český Krumlov, IČO 245836, nám.Svornosti č.p. 1, Vnitřní Město, 381 01 Český Krumlov, které zastupuje Ing. Petr Pešek pověřený vedoucí odboru investic, Městský úřad Český Krumlov, Kaplická č.p. 439, 381 01 Český Krumlov, Ředitelství silnic a dálnic ČR, IČO 65993390, Na Pankráci č.p. 546/56, Nusle, 140 00 Praha 4, Správa a údržba silnic Jihočeského kraje, IČO 70971641, Nemanická č.p. 2133/10, České Budějovice 3, 370 10 České Budějovice 10, o vydání závazného stanoviska ve věci: umístění veřejného osvětlení, na pozemcích st. p. 1348/1, 1538, 1539, parc. č. 1323/4, 1334/1, 1334/2, 1334/3, 1334/29, 1345/1, 1345/3, 1466/37, 1466/47, 1536/1, 1537/1, 1566/1 v katastrálním území Český Krumlov a na pozemcích parc. č. 1525/1, 1530/3 v katastrálním území Přísečná - Domoradice.

Předmětné pozemky nejsou kulturní památkou, ale nacházejí se na území Městské památkové zóny - Plešivec, vyhlášené Vyhláškou MK ČR č. 108/2003 Sb. ze dne 1.4. a Ochranného pásma městské památkové rezervace Český Krumlov, vyhlášeného rozhodnutím odboru ONV Český Krumlov dne 27.12.1987 pod č.j. 534-404-/3-87/Vr.

Vzhledem k tomu, že předložená žádost neobsahovala doklady potřebné k jejímu vyřízení, přerušil správní orgán řízení pod č.j. MUCK 47032/2013/OUPPP/DP dne 2.9.2013 a vyzval žadatele k doplnění dokladů žádosti. Dne 10.10.2013 žadatel doklady doplnil. Na základě ustanovení § 65, odst. 2 správního řádu, pokračoval správní řád v řízení.

K zamýšleným pracím se písemně vyjádřil dne 17.10.2013 NPÚ (Národní památkový ústav ČB, IČO 75032333, Senovážné náměstí č.p. 6, 370 21 České Budějovice) pod č.jednacím NPÚ-331/76607/2013. Ze stanoviska NPÚ vyplývá následující:

Vzhledem ke skutečnosti, že stávající světelné zdroje podél uváděných komunikací jsou již na hranici svojí životnosti je nutná jejich výměna. Z dostupných svítidel byl vybrán typ, který se tvarově co nejvíce přibližuje stávajícímu vzhledu osvětlení, je však proveden v moderním designu v tmavě šedé barevnosti (RAL 7011). Typ osvětlení byl s pracovníky památkové péče konzultován, místa osazení jsou shodná se stávajícími sloupy. S výměnou osvětlení za uvedený typ souhlasíme. Za nejvíce pohledově exponované místo považujeme Chvalšinskou ulici v těsném sousedství Jelení zahrady, která se pohledově uplatňuje v souvislosti se zámeckým areálem. Z těchto důvodů požadujeme upřesnit způsob konkrétního řešení nasvícení přechodů (jedná se o svítidla s větším vyloženíem).

Dne 23.10.2013 v souladu s § 36, odst. (3), zákona č. 500/2004 Sb., správní řád, byl s obsahem vyjádření NPÚ seznámen zplnomocněný zástupce vlastníka a vlastník s tím, že do 5 dnů od obdržení výše uvedené písemnosti může podat písemné připomínky. Tyto připomínky byly správnímu orgánu podány od zástupce vlastníka Město Český Krumlov dne 31.10.2013 ve znění:

Město Český Krumlov, zastoupené Odborem investic Městského úřadu v Českém Krumlově reaguje na Váš dopis ve věci seznámení se s podkladem rozhodnutí ve výše uvedené věci a podává upřesnění nasvícení přechodů na Chvalšinské ulici v těsném sousedství Jelení zahrady. V tomto území je komunikace široká cca. 12 m. Jeden jízdní pruh je široký 6 m. Svítidlo přechodu by mělo být umístěno do poloviny jízdního pruhu. Na těchto přechodech bude umístěn stožár výšky 6 m s výložníkem délky 3,5 m.

Po provedeném řízení a na základě všech zjištěných skutečností shledal orgán státní památkové péče následující důvody svého výroku.

Dle rozhodnutí o zřízení ochranného pásma MPR Český Krumlov je při řešení nové zástavby, stavebních úpravách stávajících objektů, zásazích do terénu a vzrostlé zeleně na území ochranného pásma nutné dbát následujících podmínek:

- Kontinuita historických vazeb MPR se širším okolím, konfigurace terénu a charakteristické pohledy na rezervaci, její silueta a výhledy z rezervace do prostoru ochranného pásma, nesmí být narušeny nevhodnými zásahy v ochranném pásmu, zejména:
  - poškozováním a změnami dochovaného přírodního rázu
  - vedením nadzemních sítí či zřizováním stožárů, komínů apod..
- Novostavby i přestavby stávajících staveb musí architektonickým řešením navazovat na charakter dochovaného prostředí ochranného pásma, přiměřeně jej dotvářet a respektovat přírodně krajinářské kvality jeho území.

Dle vyhlášky o prohlášení MPZ-Plešivec se chrání historického prostředí zóny, které s architektonickými soubory, jednotlivými nemovitými kulturními památkami, strukturou pozemků, pozemními komunikacemi, vodními plochami, vodními toky, trvalými porosty a realizovanými kompozičními záměry vykazují významné kulturní hodnoty. K její ochraně mohou správní orgány památkové péče při svém rozhodování stanovit podmínky, které vycházejí z:


- kulturních hodnot historického prostředí ve vztahu k využití dotčených objektů, prostorů a částí území a k zachování a obnově historických dřevin,
- historického charakteru, vzájemného prostorového uspořádání, dominant a měřítko jednotlivých objektů a jejich skupin.

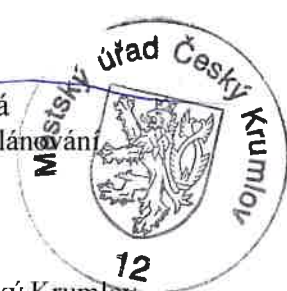
Předmětem žádosti je výměna stávajících sloupů a svítidel za svítidla s LED technologií na hlavních komunikacích a doplnění veřejného osvětlení s LED technologií na přechodech, vše v designu TRI - IN. Návrh osvětlení hlavních silničních tahů nahrazuje stávající veřejné osvětlení, které je zastaralé a nefunkční a v prostředí městské památkové zóny působí již jako estetická a pohledová závada. Navržené stožáry a osvětlovací tělesa nepoškodí prostředí památkové zóny, neboť tento prvek je běžnou součástí nezbytné novodobé občanské vybavenosti, jeho výměnou dojde ke zlepšení jak technického, tak estetického stavu osvětlovacích těles. Přírodní ráz nebude zásadně negativně ovlivněn, protože navržené sloupy jsou subtilní, tudíž nebudou výrazně ovlivňovat pohledy na památkově chráněné území. Zástupce vlastníka návrh s pracovníky památkové péče a NPÚ konzultoval s tím, že správní orgán akceptuje umístění osvětlení nad přechody v doložených rozměrech 6 m výšky stožáru a 3,5 m délky výložníku, které jsou z hlediska bezpečnosti nutné. Správní orgán klasifikoval předložený návrh jako přijatelný bez podmínek.

Protože v souvislosti s danou akcí dojde k provádění zemních prací, upozorňujeme, že se pozemek nachází na území s archeologickými nálezy ve smyslu zákona o státní památkové péči. Dle § 22 odst. 1 a 2 uvedeného zákona, má-li se provádět stavební činnost na území s archeologickými nálezy, jsou stavebníci již od doby přípravy stavby povinni oznámit tento záměr Archeologickému ústavu Akademie věd ČR, oddělení archeologické památkové péče v Praze, Letenská 4, 118 01 Praha 1 nebo v Brně a umožnit jemu nebo oprávněné organizaci provést na dotčeném území záchranný archeologický výzkum. Informace o organizacích oprávněných provádět archeologický výzkum jsou k dispozici na webových stránkách Archeologického ústavu Akademie věd ČR, případně Národního památkového ústavu. Termín zahájení zemních prací musí být Archeologickému ústavu Akademie věd ČR písemně ohlášen s dostatečným předstihem.

## **P o u ě n í :**

Toto závazné stanovisko není samostatným rozhodnutím ve správním řízení, nýbrž je úkonem učiněným dotčeným orgánem dle ustanovení § 149 odst. 1 správního řádu pro řízení vedené stavebním úřadem. Jeho obsah lze napadnout pouze v rámci odvolání podanému proti rozhodnutí příslušného stavebního úřadu ve věci samé a toto závazné stanovisko bude přezkoumáno v souladu s ustanovením § 149, odst. 4 správního řádu.

  
Ing. Jana Hermanová  
vedoucí odboru územního plánování  
a památkové péče



Město Český Krumlov, IČO 245836, nám.Svornosti č.p. 1, Vnitřní Město, 381 01 Český Krumlov,  
prostřednictvím

### **Obdrží:**

#### **Na doručení:**

Městský úřad Český Krumlov, odbor investic, Kaplická č.p. 439, 381 01 Český Krumlov

Ředitelství silnic a dálnic ČR, IDDS: zjq4rhz

Správa a údržba silnic Jihočeského kraje, IDDS: cadk8eb

#### **Na vědomí:**

Stavební úřad, Městský úřad Český Krumlov, Kaplická č.p. 439, 381 01 Český Krumlov

NPÚ, IDDS: 2cy8h6t


# Arc 90 LED

IP 66

IK 08  
(Housing)

Class I

Class II



Proven in multi-functionality and timeless design, Arc 90 (2694) currently also finds a good application use in combination with LED as light source. Existing Arc 90 luminaires can be upgraded to LED standard by a special RETROLED™ kit.

## Lamps

LED  
up to 44 LED  
from 33W to 48W system power (350mA)