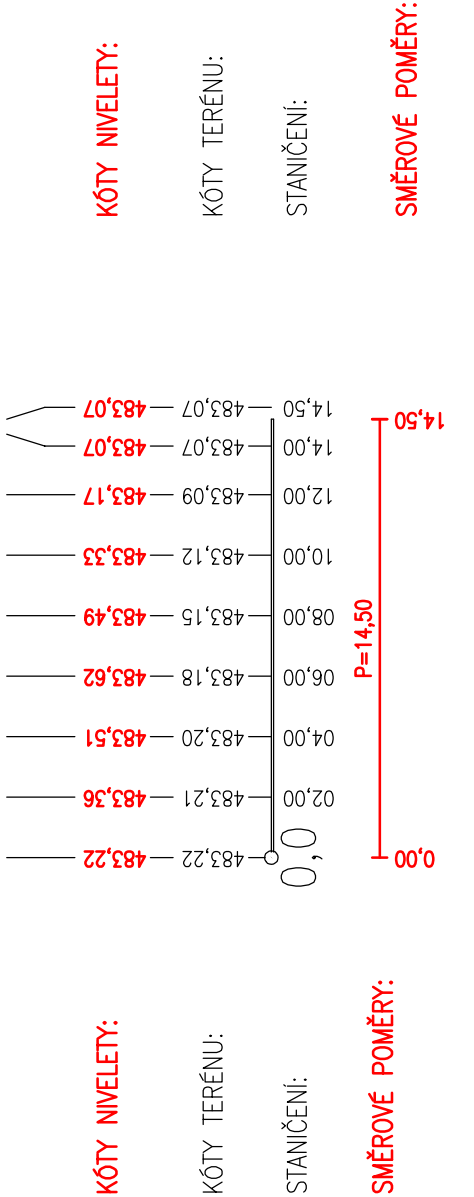
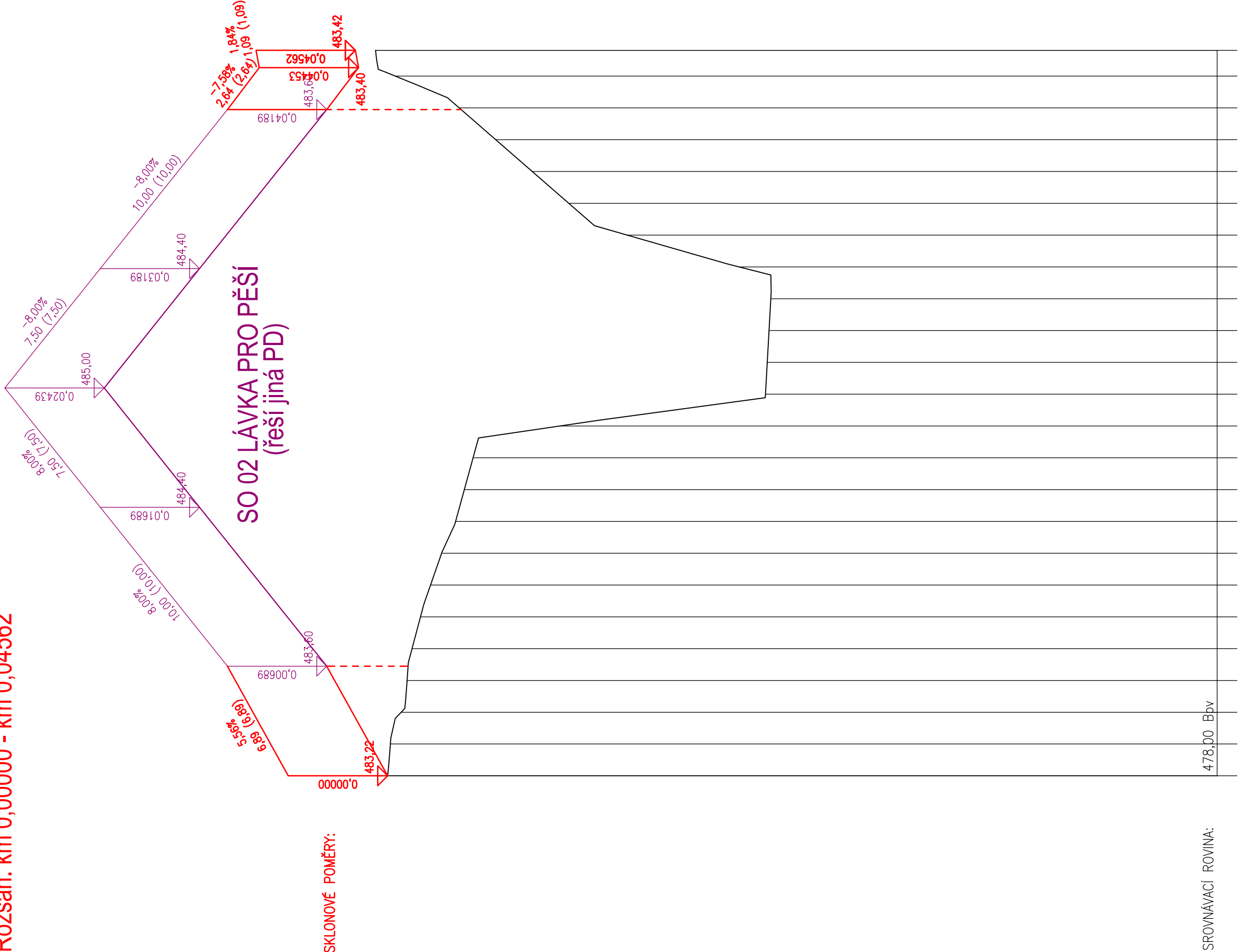
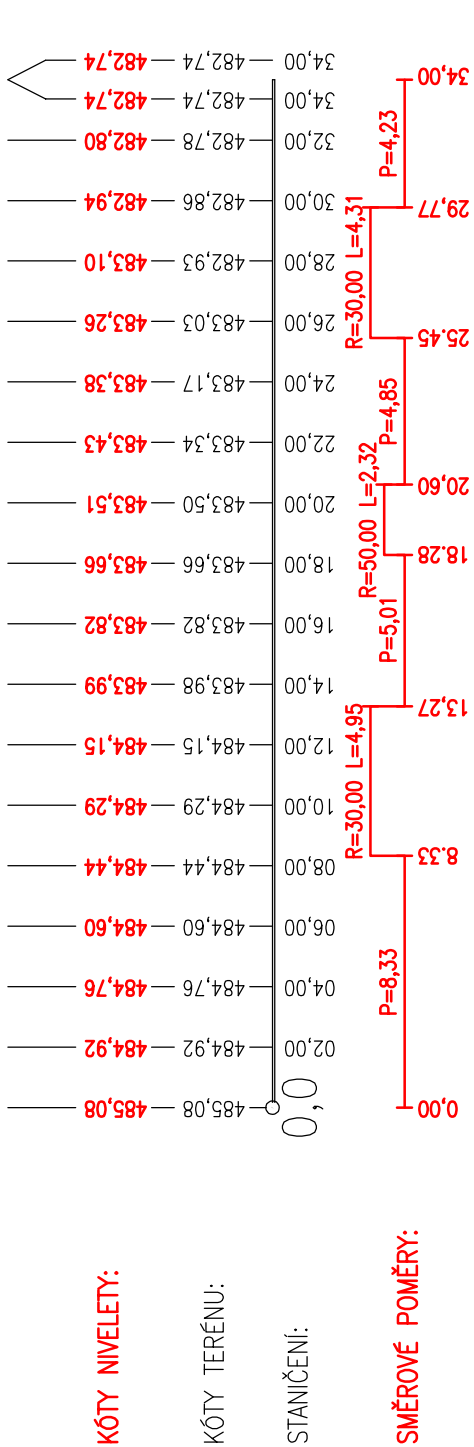
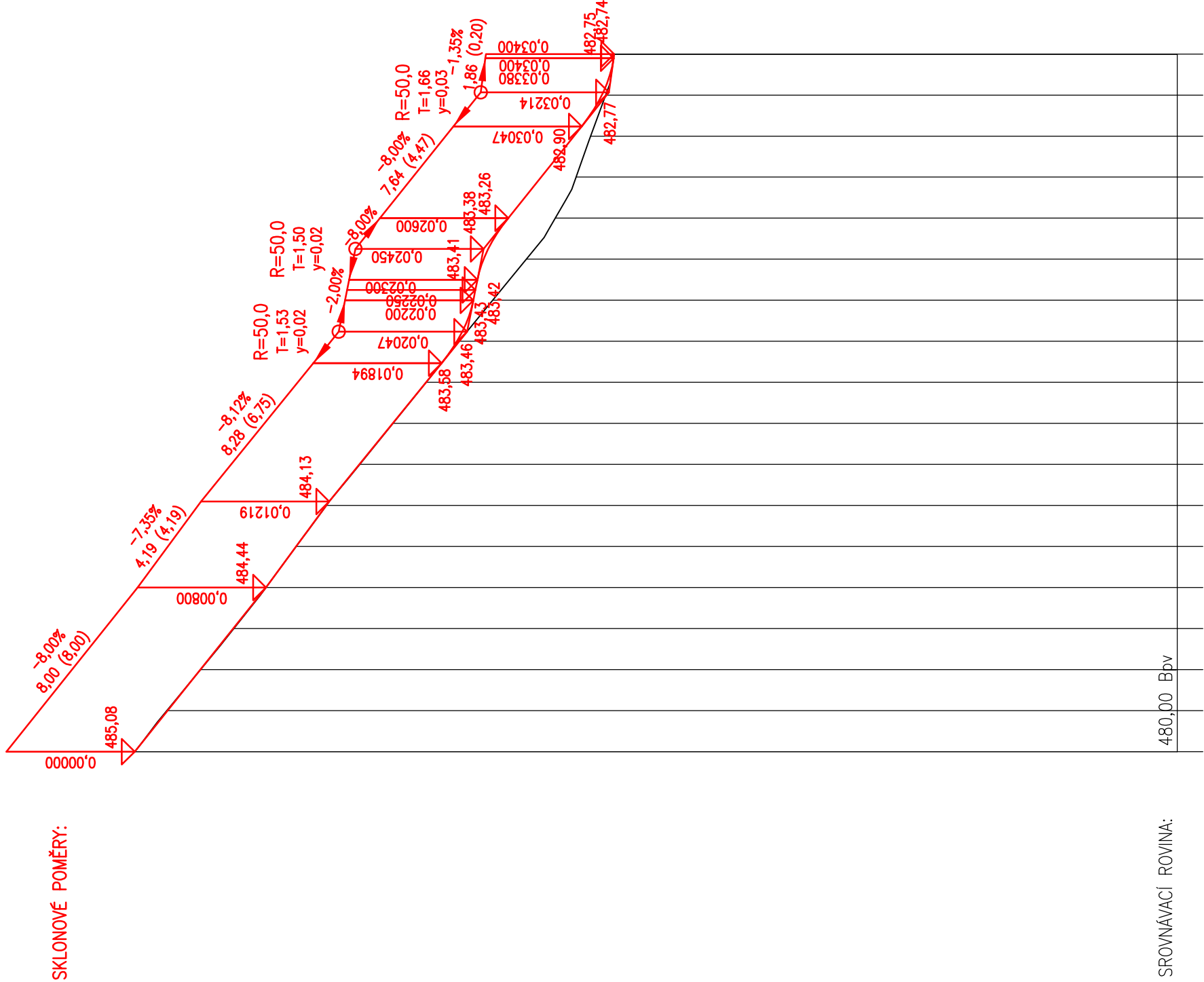


Podrobný podélný profil: LAVKA M 1:250/25
Rozsah: km 0,00000 - km 0,04562



Podrobný podélný profil: STEZKA II. M 1:250/25
Rozsah: km 0,00000 - km 0,03400



| | |
|---|--|
| Souladnicový systém S-JTSK, Výzkový systém Bn | |
| Příloha: | PODÉLNÉ PROFILY |
| Akce: | Výstavba lávky v Jelení zahradě, připojení na cestní systém |
| | Datum: 10/2025 |
| | Měřítko: 1 : 250 / 25 |
| | C.přílohy: D 01.3 |

Souřadnicový systém S-JTSK, Výškový systém Bpv