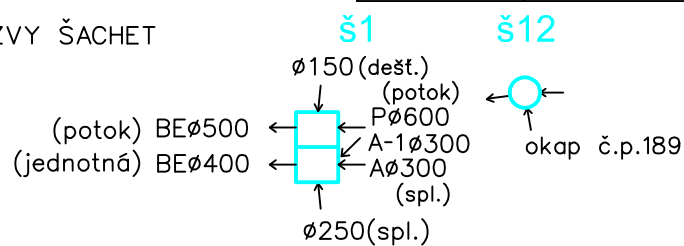


KATASTRÁLNÍ ÚZEMÍ  
POVRCH ÚZEMÍ  
PARCELY  
VZDÁLENOST ŠACHET  
NÁZVY ŠACHET

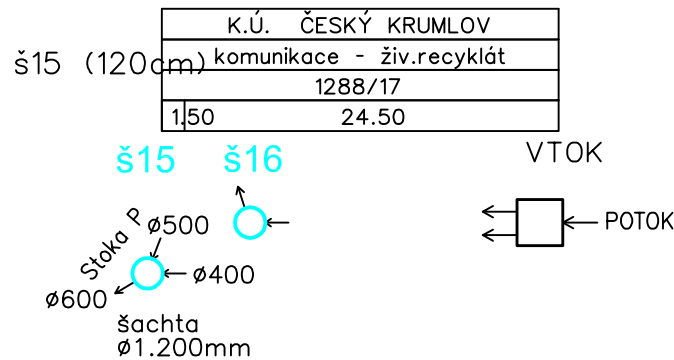
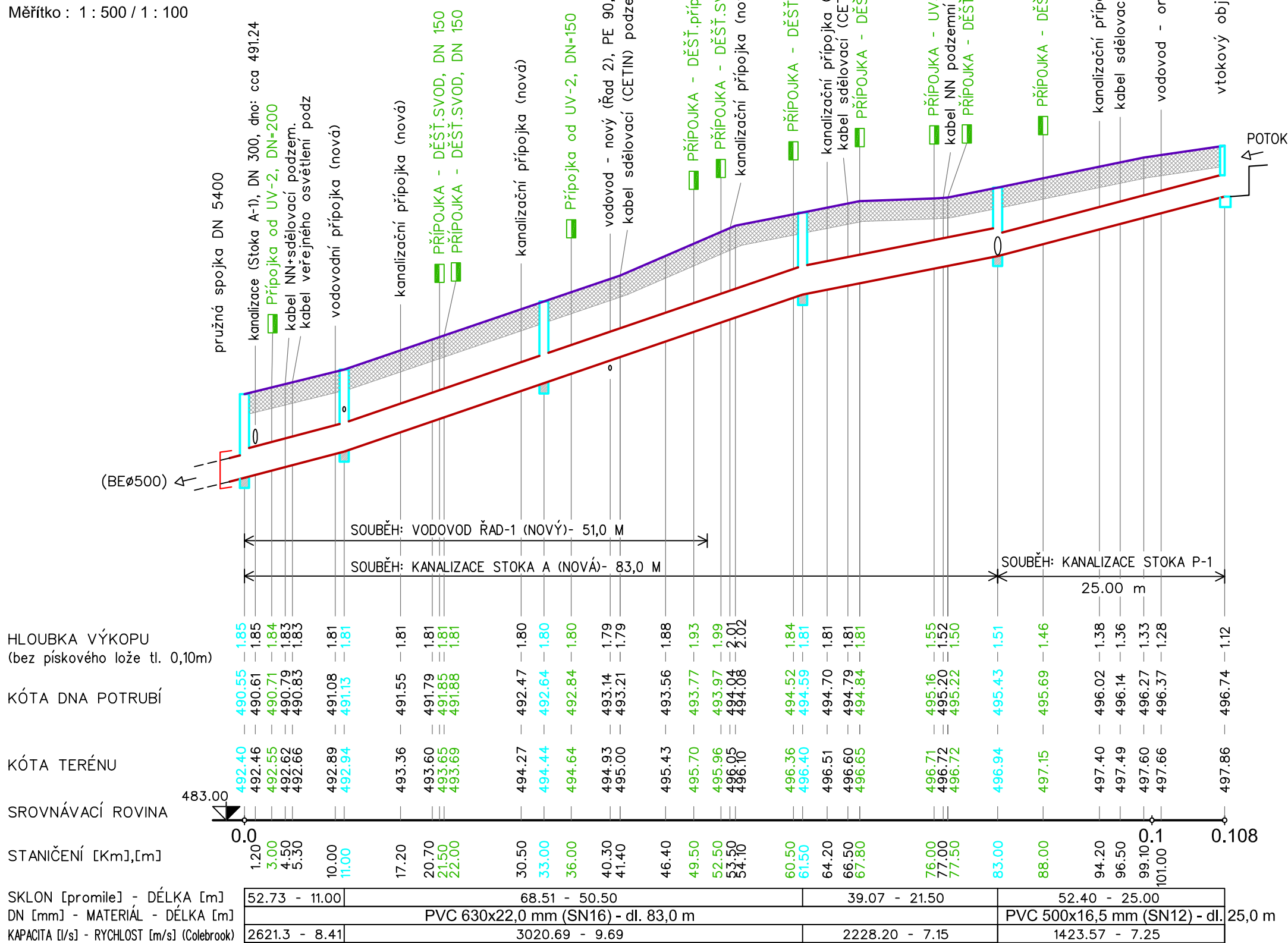
|                   |                     |       |       |                           |       |
|-------------------|---------------------|-------|-------|---------------------------|-------|
| KATASTRÁLNÍ ÚZEMÍ | K.Ú. ČESKÝ KRUMLOV  |       |       |                           |       |
| POVRCH ÚZEMÍ      | komunikace - živice |       |       | komunikace - živ.recyklát |       |
| PARCELY           | 1288/17             |       |       |                           |       |
| VZDÁLENOST ŠACHET | 11.00               | 22.00 | 28.50 | 21.50                     | 25.00 |



Podélný profil kanalizace :

# Stoka P

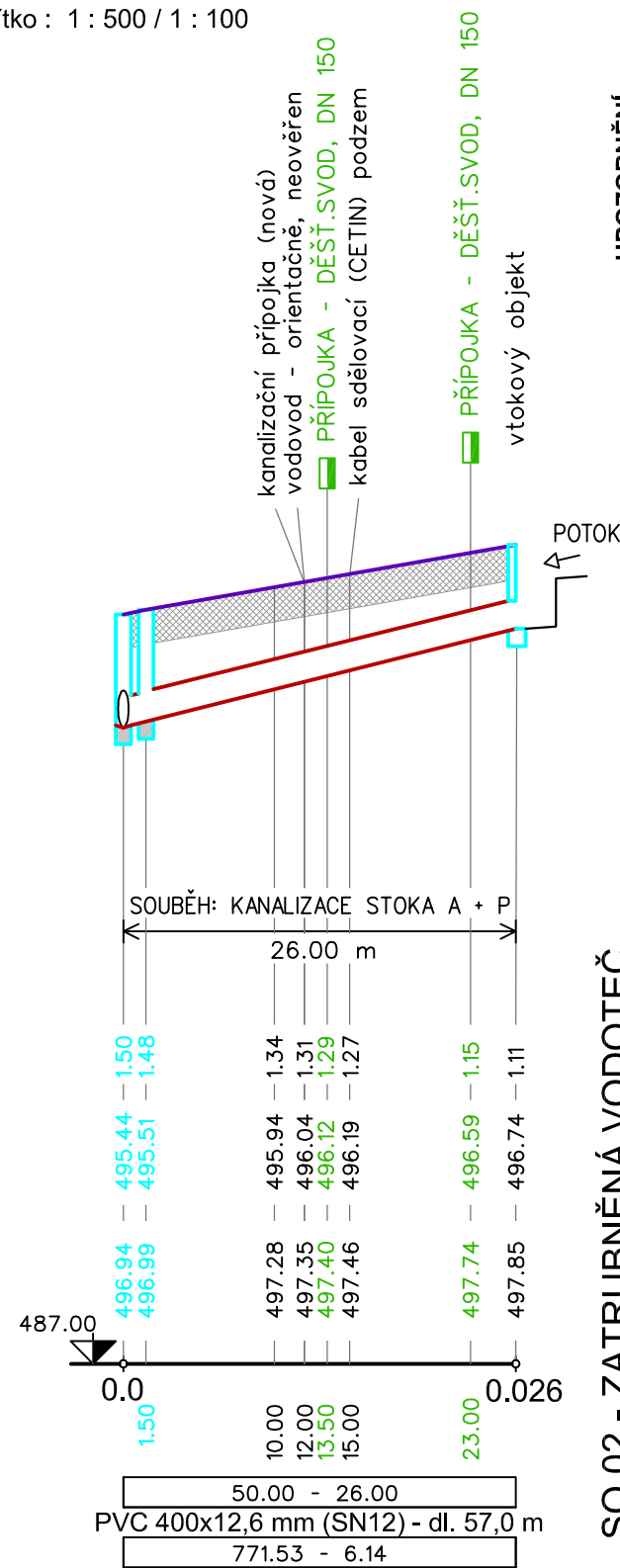
Měřítko : 1 : 500 / 1 : 100



Podélný profil kanalizace :

# Stoka P-1

Měřítko : 1 : 500 / 1 : 100



**UPOZORNĚNÍ :**

- Křížení a souběhy se stáv. sítěmi jsou pouze informativní.
  - Před zahájením výkopových prací sítě nutno vytyčit !
  - Stančení napojení přípojek je pouze orientační.
- Místo jejich zaústění do stoky bude upřesněno po obnazezení potrubí stávajících přípojek, předpokládá se v místě křížení stoky a přípojek.
- Přípojky, které nebudou napojeny na stoku v šachtě, budou napojeny na navrtávací odbočku, příp. odbočnou tvarovkou.

## SO 02 - ZATRUBNĚNÁ VODOTEČ

**Č.KRUMLOV, KRÁSNÉ ÚDOLÍ**  
- obnova kanalizace a vodovodu

Vypracoval: J.Sváček  
Datum : 03.2021  
Č.zakázky : 2-009-05-PS  
Č.výkresu: D.03

# Podélné profily kanalizace - Stoka P a P-1

D.03