

LEGENDA

- inženýrské sítě-stávající
- kanalizace
  - vodovod
  - kabelové el. vedení NN
  - kabelové el. vedení VN
  - kabelové sdělovací vedení
  - veřejné osvětlení (předpokládaný průběh)
  - plynovod NTL

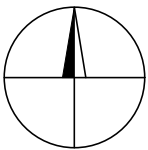
- hranice KN
- prosložené hranice KN
- 717/1 čísla pozemkových parcel KN
- 674 čísla stavebních parcel KN
- stávající přechody pro chodce
- navržené hrany
- navržené vodorovné DZ
- balisety (návrh)

- IP4b stáv. svislé DZ
- IP4b stáv. svislé DZ-rušené
- IP6 navržené svislé DZ




směr provozu

navržené nebo upravované plochy

- chodník
- zeleň
- parkoviště



Výškový systém: B.p.v., Souřadnicový systém: S-JTSK

|   |                                       |   |  |           |
|---|---------------------------------------|---|--|-----------|
| ZHOTOVITEL :<br> <b>ZESA s.r.o.</b><br>L.B. Schneidera 414/2, 370 01 České Budějovice<br>tel: +420 386 322 908, web: www.zesa.cz |                                       |   | AUTORIZAČNÍ RAZÍTKO :<br> |           |
| KRESLIL :<br>Ing. Jiří Kaška  | ZODP. PROJEKTANT :<br>Ing. Jiří Kaška | SCHVÁLIL :<br>Ing. Radek Lukeš<br> |  |           |
| OBJEDNATEL : Město Český Krumlov, Nám. Svornosti 1, 381 01 Český Krumlov  |                                       |   | STUPEŇ DOK. :  | ST        |
| PROJEKT :<br>ČESKÝ KRUMLOV, STAVEBNÍ ÚPRAVY KŘÍŽOVATKY<br>UL. OBJÍŽDKOVÁ-HORNÍ  |                                       |   | Č. ZAKÁZKY :   | 22/11     |
|   |                                       |   | DATUM :  | 12/2022   |
|   |                                       |   | FORMÁT :   | 3x A4     |
| OBJEKT :  |                                       |   | MĚŘITKO :  | 1:250     |
| PŘÍLOHA :<br>Situace 1  |                                       |   | Č. PŘÍLOHY :   | Č. PARÉ : |
|   |                                       |   | 3.   |           |