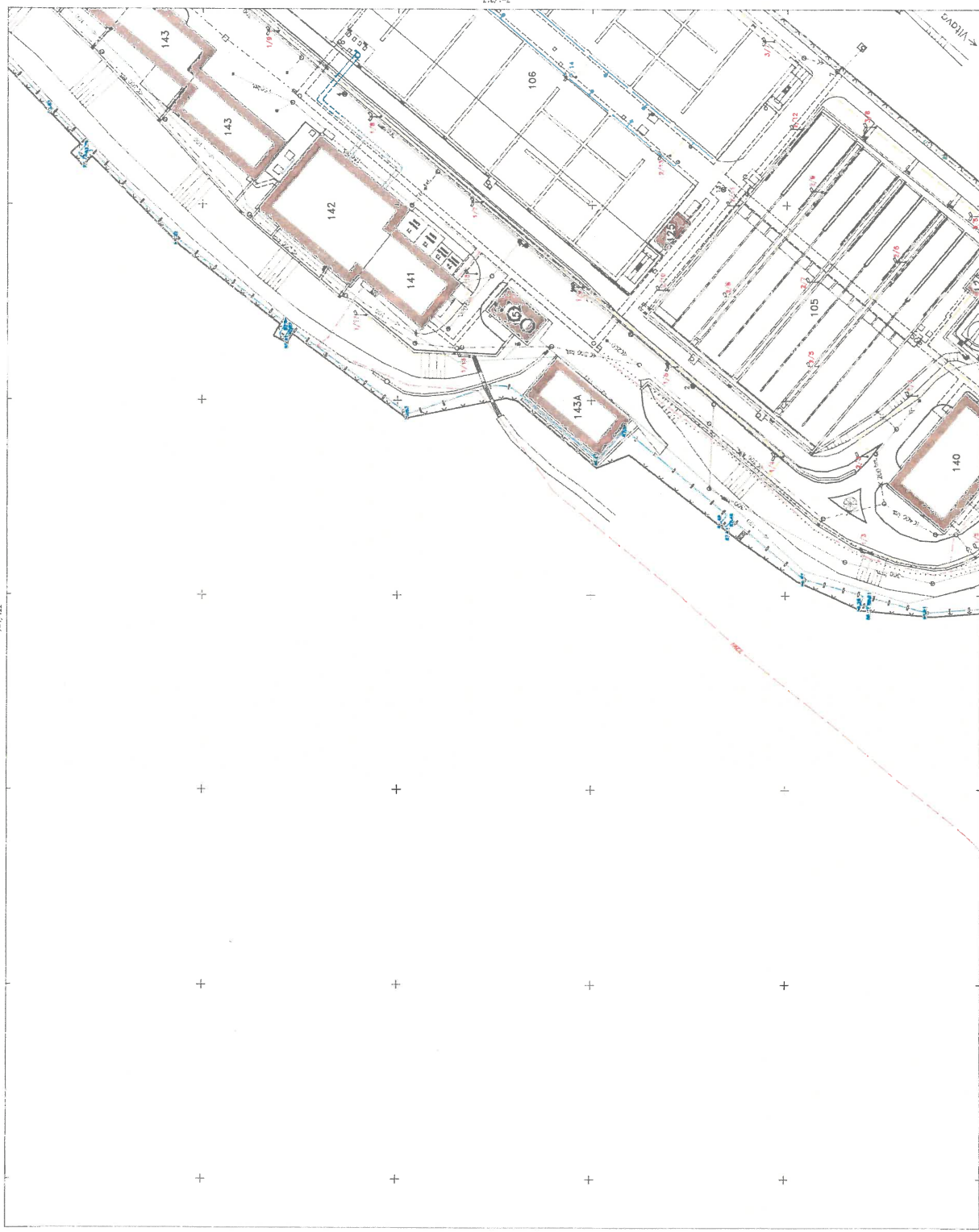


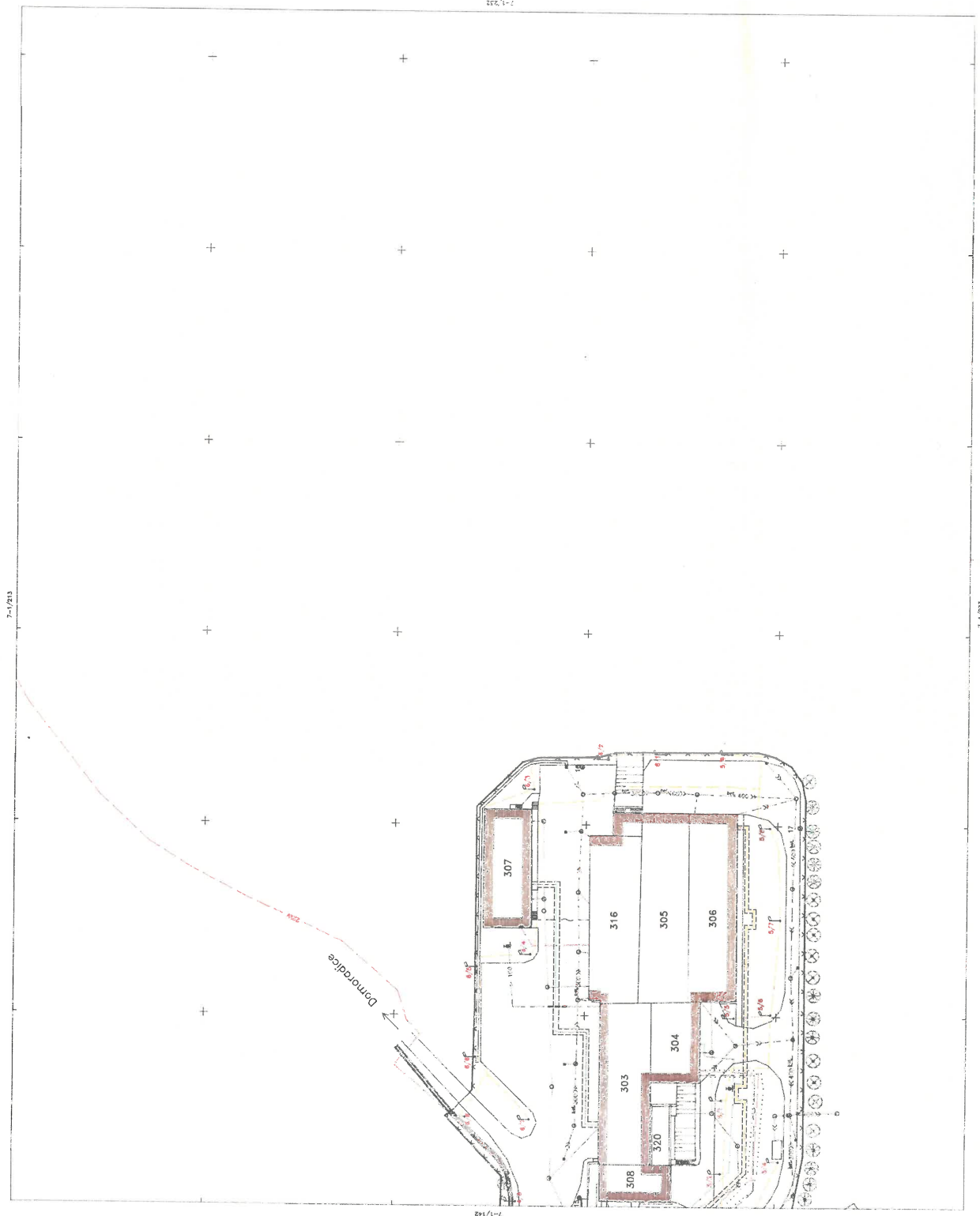
Číselník objektů BČOV větrní – Český Krumlov

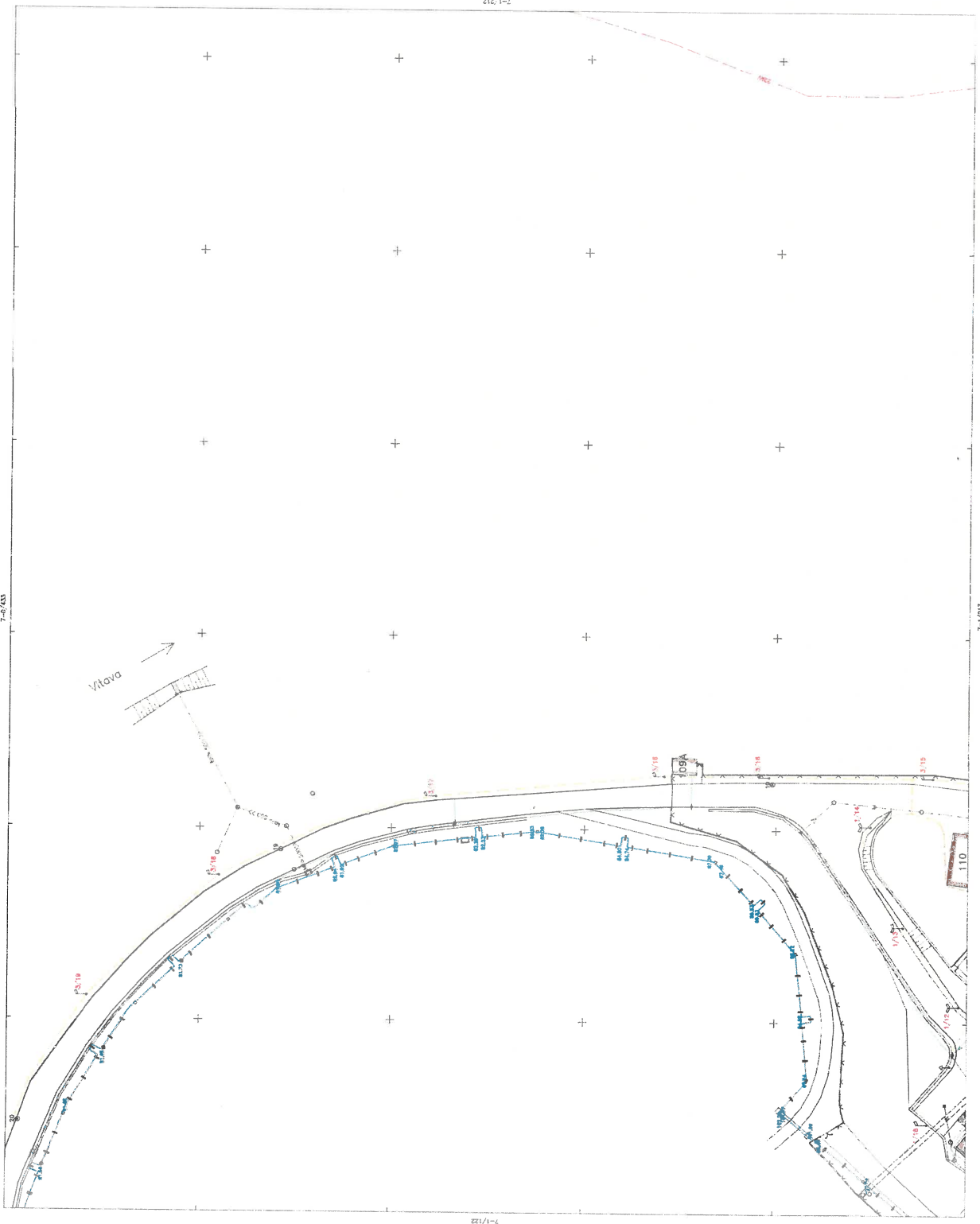
obj.č.	průj. břeh -- určen	obj.č.	levý břeh -- určen
102	Česlovna	302	Provozní budova
103	Lapáče pískuměrný zlab	303	Obvodní ekonomického kolu
104	Česlovna	304	Obvodní ekonomického kolu
106	Aktivací nádrže	304A	Tranformance
107	Desazovací nádrže	303	Sušárna
108	Zehusovací nádrže	305	Sklad zrnkovina
109	Výhledová budova	306	Sklad zrnkovina
109A	Výhledová budova	308	Gardže ± 4 stání
110	Odkvsnění primárního kolu	310	Sklad odkvsnění kolu
124	Domek měření 6,1 -- přítok	316	Nadrz. kypelný osimiebaté
125	Domek měření 6,2 -- odtok	322	Desazovací nádrz
126	Domek měření 6,3 -- odtok		
140	Floatace		
141	Tranformance		
142	Tranformance		
143	Gardže 7 stání/dřmy		
143A	Gardže -- 5 stání		
145	Vadřina provozní vody		
146	Sklad chemikálií pod veličnem		
147	Sklad chemikálií pod veličnem		
152	Sklad chemikálií pod veličnem		
153	Ekosklad		

Přehled použitých značek

- linie V0
- vodovodní instalace skříně
- vodovodní šoupe
- hydrant
- odpadní vstup
- dešťový vstup
- listový strom
- jehličnatý strom
- vodní tok
- veřejná osvětlení
- nezářmní potrubí
- spoje vejd
- provozní voda
- pdr
- spřelgová a křlová kanalizace
- kanalizace
- podzemní kolektory a kabelové kandy



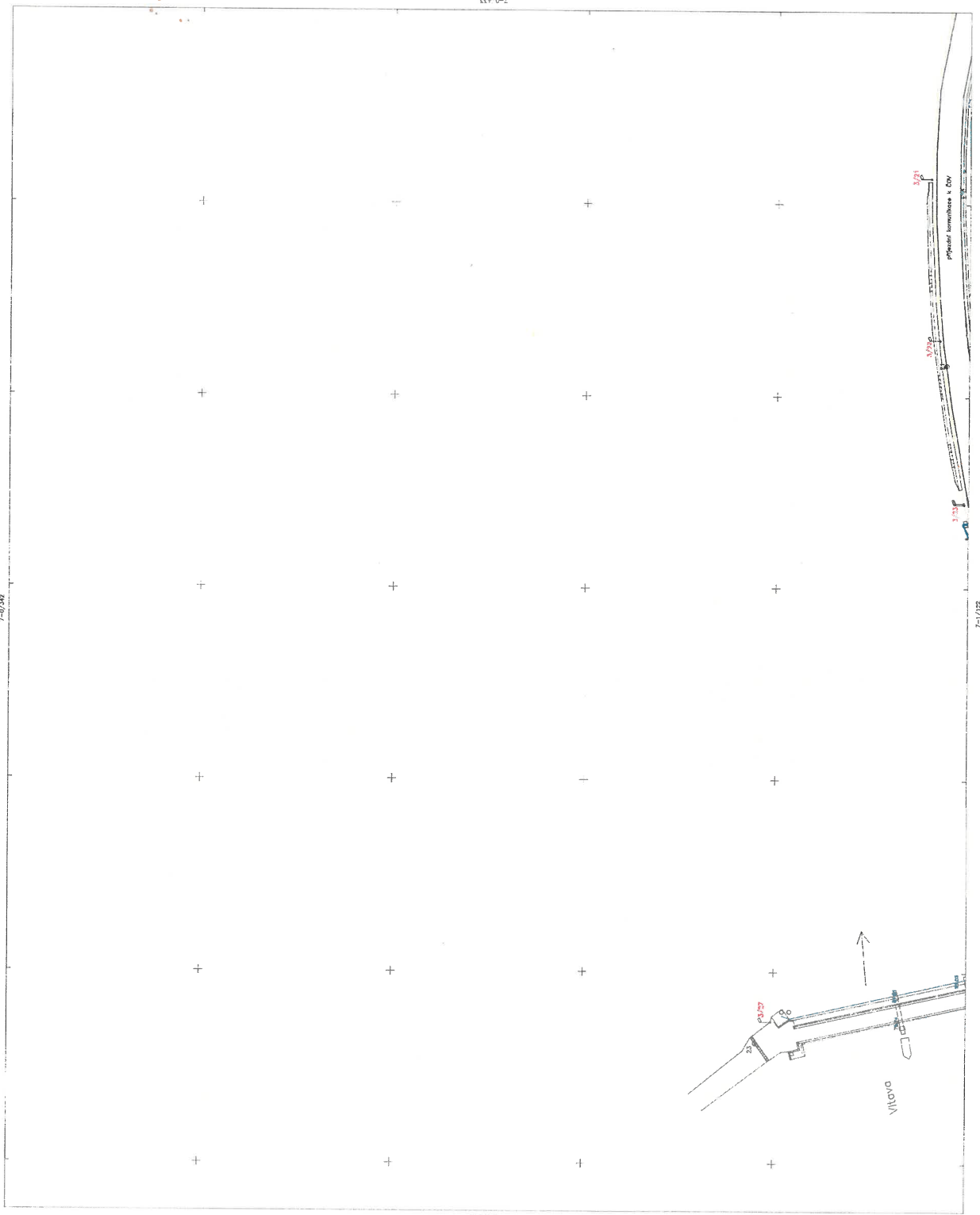




Souřadnicový systém JTSK
Výškový systém battaký—po vyrovnání

TECHNICKÁ MAPA
ČESKÝ KRUMLOV 7-0/344

ČESKÝ KRUMLOV 7-0/344
ČOV ČESKÝ KRUMLOV



1:500


Zadavatel VÚV Praha
Mapa vypracována dnem 31.8.1993

ČESKÝ KRUMLOV 7-0/344

Souřadnicový systém: UTM
Výškový systém: bitásky - po vyrovnání

TECHNICKÁ MAPA
ČESKÝ KRUMLOV 7-0/433

ČESKÝ KRUMLOV 7-0/433
ČOV ČESKÝ KRUMLOV



7-0/431
1:500


Zpracoval: VÚM Praha
Mapa vyrobena: listopad 2011

ČESKÝ KRUMLOV 7-0/433

Souřadnicový systém JTSK
Výškový systém Baltický—po vyrovnání

TECHNICKÁ MAPA
ČESKÝ KRUMLOV 7-0/434

ČOV ČESKÝ KRUMLOV
7-0/434



Zpracoval: VVZ Praha
Mapa vyrobena elektronicky 31.12.1990

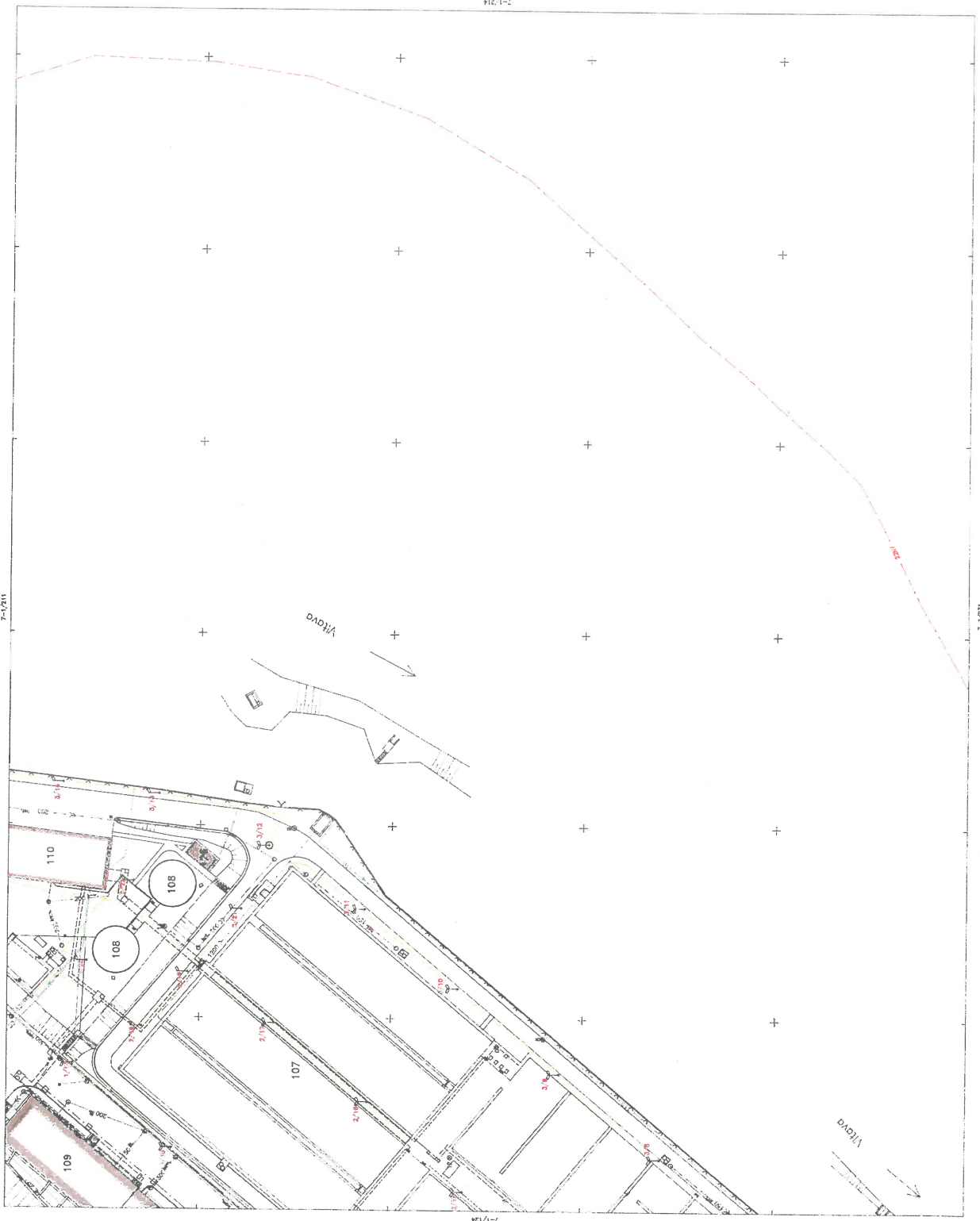
1:500

ČESKÝ KRUMLOV 7-0/434

Souřadnicový systém UTSK
Výškový systém battaký-po vyrovnání

TECHNICKÁ MAPA
ČESKÝ KRUMLOV 7-1/213

ČESKÝ KRUMLOV 7-1/213
ČOV ČESKÝ KRUMLOV



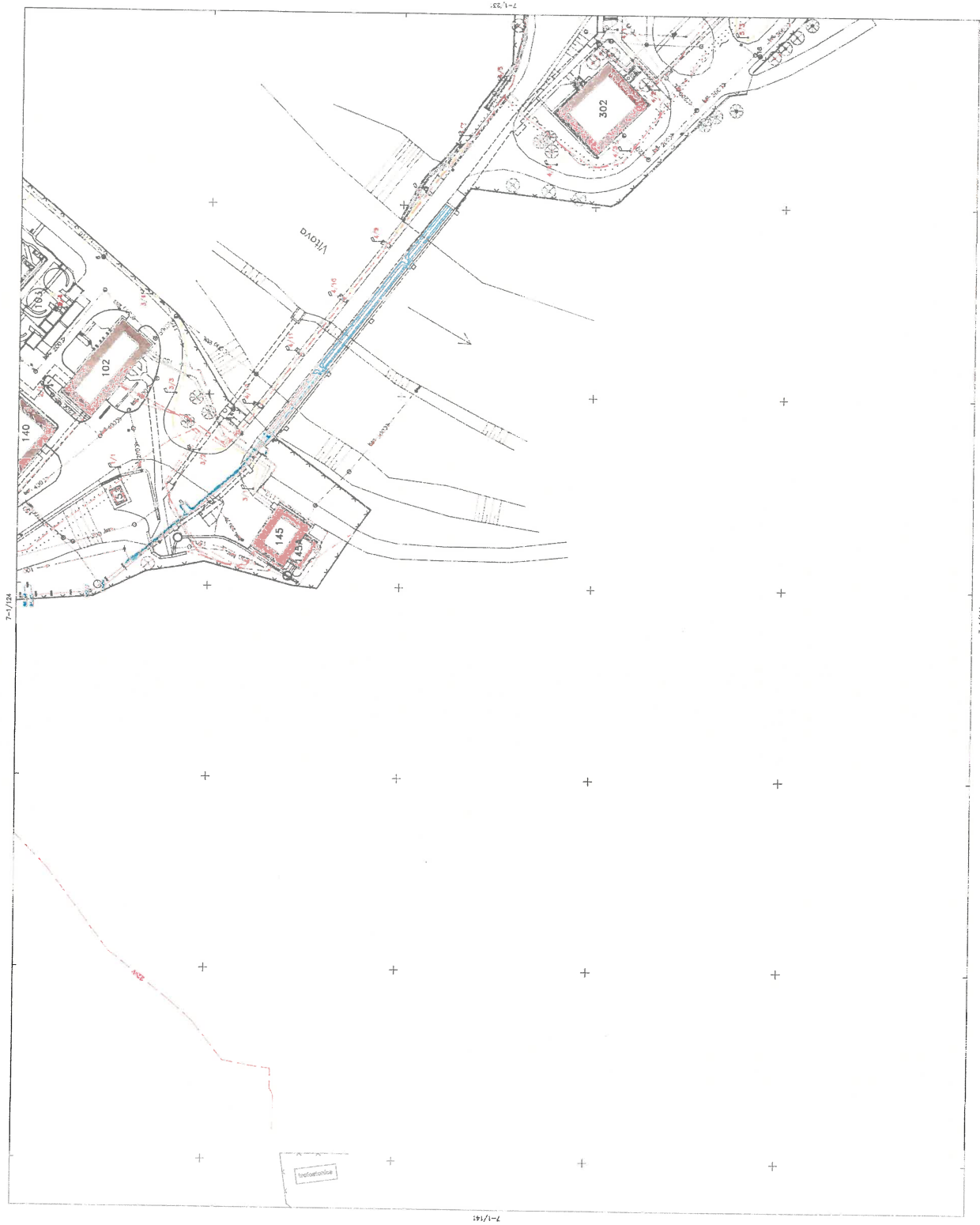
7-1/231

1:500

Souřadnicový systém JTSK
Výškový systém: Baltický - po vyrovnání

TECHNICKÁ MAPA
ČESKÝ KRUMLOV 7-1/142

ČESKÝ KRUMLOV 7-1/142
ČOV ČESKÝ KRUMLOV



Zpracoval: VAVY Praha
Mapa vyrobena: listopad 2013, 31.8.1983

7-1/144


1:500

ČESKÝ KRUMLOV 7-1/142

Souřadnicový systém JTSK
Výškový systém boltský-po vyrovnání

TECHNICKÁ MAPA
ČESKÝ KRUMLOV 7-0/432

ČESKÝ KRUMLOV 7-0/432
ČOV ČESKÝ KRUMLOV



7-0/434
1:500

Zpracoval: VPP Praha
Mapa vyrobena: listopad 1993

ČESKÝ KRUMLOV 7-0/432