
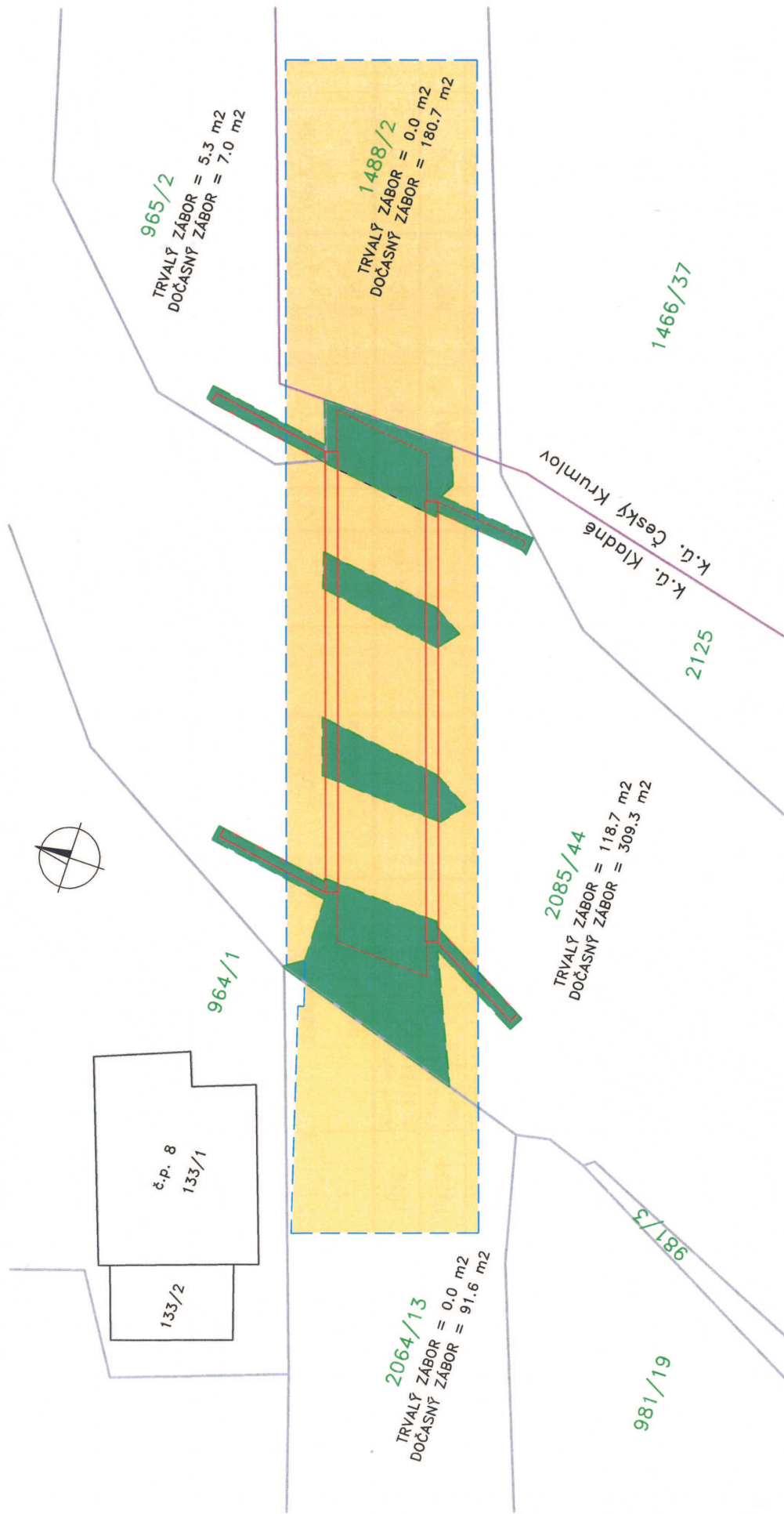


HIP: .	Souřadnicový systém: JTSK
	Výškový systém: Bpv

Čís. zakázky	Datum	Stupeň	Formát	PSPmosty s.r.o. projekce, diagnostika a prohlídky Čechova 59, 370 65 České Budějovice telefon: +420 721 464 262 e-mail: pejchal@centrum.cz
17 06 00	03/2017	DSP/PDPS	A4	
Zodp. projektant: Ing. PEJCHAL 		Vypracoval: Ing. PEJCHAL		
Akce: Most Staré Dobrkovice ev.č. CK-008				Souprava
Příloha: Záborový elaborát				Příloha č. F3
Objednatel: město Český Krumlov		Obec: Český Krumlov	Kraj: Jihočeský	



LEGENDA PLOCH:

- DOČASNÝ ZÁBOR
- TRVALÝ ZÁBOR

LEGENDA:

- ZÁBOR TRVALÝ
- ZÁBOR DOČASNÝ

VÝKUPOVÝ ELABORÁT ZÁBORŮ

ČÍSLO ZAKÁZKY: **17 06 00** **OBJEKT:** **SO 201 - Most ev.č. CK-008**

AKCE: **Most Staré Dobrušky ev.č. CK-008**

[illegible]

01.12.2016

Výpis z katastru nemovitostí

Částečný výpis LV

Okres: CZ0312 Český Krumlov

Obec: 545392 Český Krumlov

Katastr: 622931 Český Krumlov

V kat. území jsou pozemky vedeny ve dvou číselných řadách (- = stavební parcela)

List vlastnictví: [10001](#)

A	Vlastník, jiný oprávněný	Identifikátor	Podíl
---	--------------------------	---------------	-------

Vlastnické právo

[Město Český Krumlov, náměstí Svornosti 1, Vnitřní Město, 38101 Český Krumlov](#)

245836

1

B	Nemovitosti
---	-------------

Pozemky

Parcela	Výměra [m ²]	Druh pozemku	Způsob využití	Způsob ochrany
---------	--------------------------	--------------	----------------	----------------

[1488/2](#)

12105 ostatní plocha

silnice

B1	Jiná práva - Bez zápisu
----	-------------------------

C	Omezení vlastnického práva
---	----------------------------

Typ vztahu

Oprávnění pro

Povinnost k

*Věcné břemeno umístění a provoz. elektrorozvodného zařízení

Os.: [E.ON Distribuce, a.s., F. A. Gerstnera 2151/6, České Budějovice 7, 37001 České Budějovice IČO-DIČ / RČ: 28085400](#)

Par.: [1488/2](#)

V-856/2010-302

Listina Smlouva o zřízení věcného břemene - úplatná ze dne 01.03.2010 00:00:00

Pořadí k datu podle předpisů platných v době vzniku práva

*Věcné břemeno zřizování a provozování vedení

s právem vstupu a vjezdu.

Os.: [E.ON Distribuce, a.s., F. A. Gerstnera 2151/6, České Budějovice 7, 37001 České Budějovice IČO-DIČ / RČ: 28085400](#)

Par.: [1488/2](#)

V-3271/2012-302

Listina Smlouva o zřízení věcného břemene - úplatná ze dne 27.11.2012 00:00:00

Pořadí k datu podle předpisů platných v době vzniku práva

D	Jiné zápisy - Bez zápisu
---	--------------------------

E	Nabývací tituly a jiné podklady zápisu
---	--

Listina

* Smlouva směnná ze dne 07.10.2014 00:00:00 Právní účinky vkladu práva ke dni 09.10.2014 13:07:54

V-5877/2014-302

Pro: [Město Český Krumlov, náměstí Svornosti 1, Vnitřní Město, 38101 Český Krumlov](#)

IČO-DIČ / RČ: 245836

F	Vztah bonitovaných půdně ekologických jednotek (BPEJ) k parcelám - Bez zápisu
---	---

21.2.2017 13:01

01.12.2016

Výpis z katastru nemovitostí

Částečný výpis LV

Okres: CZ0312 Český Krumlov

Obec: 545554 Kájov

Katastr: 662038 Kladné

V kat. území jsou pozemky vedeny ve dvou číselných řadách (- = stavební parcela)

List vlastnictví: [238](#)

<i>A</i>	<i>Vlastník, jiný oprávněný</i>	<i>Identifikátor</i>	<i>Podíl</i>
Právo hospodařit s majetkem státu			
	Povodí Vltavy, státní podnik, Holečkova 106/8, Smíchov, 15000 Praha	70889953	1
Vlastnické právo			
	Česká republika,,	1-1	1

B *Nemovitosti**Pozemky*

<i>Parcela</i>	<i>Výměra [m²]</i>	<i>Druh pozemku</i>	<i>Způsob využití</i>	<i>Způsob ochrany</i>
----------------	-------------------------------	---------------------	-----------------------	-----------------------

2085/44	6732	vodní plocha	koryto vodního toku přirozené nebo upravené	
-------------------------	------	--------------	---	--

B1 *Jiná práva - Bez zápisu***C** *Omezení vlastnického práva**Typ vztahu**Oprávnění pro**Povinnost k****Věcné břemeno (podle listiny)**

vstupu na parcelu za účelem zajišťování oprav a kontroly vý- úst.objektu. Ze dne 12.3.1997 s právními účinky od 12.3.1997

Par.: [930/7](#) (LV [418](#))Par.: [2085/44](#)

Z-2347/2010-302

Listina **Smlouva o věcném břemeni V3 394/1997**Pořadí k **datu podle předpisů platných v době vzniku práva*****Věcné břemeno (podle listiny)**

vstupu na parcelu za účelem zajišťování oprav a kontroly vý- úst.objektu. Ze dne 12.3.1997 s právními účinky od 12.3.1997

Par.: [930/6](#) (LV [418](#))Par.: [2085/44](#)

Z-2347/2010-302

Listina **Smlouva o věcném břemeni V3 394/1997**Pořadí k **datu podle předpisů platných v době vzniku práva*****Věcné břemeno (podle listiny)**

strpění kanalizace s právem vstupu a vjezdu za účelem zajišťování provozu, údržby a oparv kanalizace.

Par.: [-134](#) (LV [593](#))Par.: [2085/44](#)

Z-2347/2010-302

Listina **Smlouva o zřízení věcného břemene - úplatná ze dne 17.08.2005 00:00:00**Pořadí k **datu podle předpisů platných v době vzniku práva*****Věcné břemeno (podle listiny)**

strpění kanalizace s právem vstupu a vjezdu za účelem zajišťování provozu, údržby a oparv kanalizace.

Par.: [963/2](#) (LV [593](#))Par.: [2085/44](#)

Z-2347/2010-302

Listina **Smlouva o zřízení věcného břemene - úplatná ze dne 17.08.2005 00:00:00**Pořadí k **datu podle předpisů platných v době vzniku práva*****Věcné břemeno (podle listiny)**

strpění kanalizace s právem vstupu a vjezdu za účelem zajišťování provozu, údržby a oparv kanalizace.

Par.: [963/3](#) (LV [593](#))Par.: [2085/44](#)

Z-2347/2010-302

Listina **Smlouva o zřízení věcného břemene - úplatná ze dne 17.08.2005 00:00:00**

Pořadí k **datu podle předpisů platných v době vzniku práva**

***Věcné břemeno ve prospěch nemovitosti neevidované v katastru**

strpění mostu s právem vstupu a vjezdu za účelem provozování, kontroly, údržby a oprav mostu.

Par.: [2085/44](#)

V-2948/2013-302

Listina **Smlouva o zřízení věcného břemene - úplatná** ze dne **26.09.2013 00:00:00**

Pořadí k **datu podle předpisů platných v době vzniku práva**

D *Jiné zápisy*

Typ vztahu

Oprávnění pro

Povinnost k

***Změna výměr obnovou operátu**

Par.: [2085/44](#)

Z-4695/2012-302

Pořadí k **datu podle předpisů platných v době vzniku práva**

E *Nabývací tituly a jiné podklady zápisu*

Listina

* **Vznik práva ze zákona zákon č. 305/2000**

POLVZ:26/2001

Z-8100026/2001-302

Pro: [Povodí Vltavy, státní podnik, Holečkova 106/8, Smíchov, 15000](#)

IČO-DIČ / RČ: 70889953

[Praha](#)

* **Ohlášení zániku práva hospodaření a vzniku práva hospodařit** ze dne **21.07.2005 00:00:00**

Z-4223/2005-302

Pro: [Povodí Vltavy, státní podnik, Holečkova 106/8, Smíchov, 15000](#)

IČO-DIČ / RČ: 70889953

[Praha](#)

F *Vztah bonitovaných půdně ekologických jednotek (BPEJ) k parcelám - Bez zápisu*

(c) 1999-2017 T-MAPY spol. s r.o.

Vyhotoveno: 21.02.2017 / 13:02

Vyhotovil: Karel Jirovec

01.12.2016

Výpis z katastru nemovitostí

Částečný výpis LV

Okres: CZ0312 Český Krumlov

Obec: 545554 Kájov

Katastr: 662038 Kladné

V kat. území jsou pozemky vedeny ve dvou číselných řadách (- = stavební parcela)

List vlastnictví: [183](#)

A	Vlastník, jiný oprávněný	Identifikátor	Podíl
---	--------------------------	---------------	-------

Vlastnické právo

[Trapl Roman, Staré Dobrkovice 8, 38101 Kájov](#)

6306141545

1

B	Nemovitosti
---	-------------

Pozemky

Parcela	Výměra [m ²]	Druh pozemku	Způsob využití	Způsob ochrany
---------	--------------------------	--------------	----------------	----------------

[964/1](#)

1178 zahrada

nemovitá kulturní památka,
zemědělský půdní fond

B1	Jiná práva - Bez zápisu
----	-------------------------

C	Omezení vlastnického práva - Bez zápisu
---	---

D	Jiné zápisy - Bez zápisu
---	--------------------------

E	Nabývací tituly a jiné podklady zápisu
---	--

Listina

* Smlouva o převodu nemovitosti RI 102/1982

POLVZ:23/1982

Z-8100023/1982-302

Pro: [Trapl Roman, Staré Dobrkovice 8, 38101 Kájov](#)

IČO-DIČ / RČ: 6306141545

F	Vztah bonitovaných půdně ekologických jednotek (BPEJ) k parcelám
---	--

Parcela

BPEJ

Výměra [m²][964/1](#)

77101

1178

Pokud je výměra bonitních dílů parcel menší než výměra parcely, zbytek parcely není bonitován

(c) 1999-2017 T-MAPY spol. s r.o.

Vyhotoveno: 21.02.2017 / 13:02

Vyhotovil: Karel Jirovec

01.12.2016

Výpis z katastru nemovitostí

Částečný výpis LV

Okres: CZ0312 Český Krumlov

Obec: 545554 Kájov

Katastr: 662038 Kladné

V kat. území jsou pozemky vedeny ve dvou číselných řadách (- = stavební parcela)

List vlastnictví: [10001](#)

<i>A</i>	<i>Vlastník, jiný oprávněný</i>	<i>Identifikátor</i>	<i>Podíl</i>	
Vlastnické právo				
	<u>Obec Kájov, Kájovská 100, Kájov, 38221 Kájov</u>	245933	1	
<i>B</i>	<i>Nemovitosti</i>			
Pozemky				
<i>Parcela</i>	<i>Výměra [m²]</i>	<i>Druh pozemku</i>	<i>Způsob využití</i>	<i>Způsob ochrany</i>
<u>965/2</u>	541	ostatní plocha	neplodná půda	
<i>B1</i>	<i>Jiná práva - Bez zápisu</i>			
<i>C</i>	<i>Omezení vlastnického práva - Bez zápisu</i>			
<i>D</i>	<i>Jiné zápisy - Bez zápisu</i>			
<i>E</i>	<i>Nabývací tituly a jiné podklady zápisu</i>			
<i>Listina</i>				
* Vznik práva ze zákona zákon č. 172/1991 § 1 a § 2.				
Pro: <u>Obec Kájov, Kájovská 100, Kájov, 38221 Kájov</u>		POLVZ:47/1992	Z-8100047/1992-302	
		IČO-DIČ / RČ: 245933		
<i>F</i>	<i>Vztah bonitovaných půdně ekologických jednotek (BPEJ) k parcelám - Bez zápisu</i>			

(c) 1999-2017 T-MAPY spol. s r.o.

Vyhотовeno: 21.02.2017 / 13:03

Vyhotořil: Karel Jirovec

01.12.2016

Výpis z katastru nemovitostí

Částečný výpis LV

Okres: CZ0312 Český Krumlov

Obec: 545554 Kájov

Katastr: 662038 Kladné

V kat. území jsou pozemky vedeny ve dvou číselných řadách (- = stavební parcela)

List vlastnictví: [529](#)

<i>A</i>	<i>Vlastník, jiný oprávněný</i>	<i>Identifikátor</i>	<i>Podíl</i>
----------	---------------------------------	----------------------	--------------

Příslušnost hospodařit s majetkem státu

[Ředitelství silnic a dálnic ČR, Na Pankráci 546/56, Nusle, 14000 Praha](#)

65993390

1

Vlastnické právo

[Česká republika, ,](#)

1-1

1

B Nemovitosti

Pozemky

Parcela

Výměra [m²] Druh pozemku

Způsob využití

Způsob ochrany

[981/19](#)

3881 ostatní plocha

silnice

*B1 Jiná práva - Bez zápisu**C Omezení vlastnického práva - Bez zápisu**D Jiné zápisy*

Typ vztahu

Oprávnění pro

Povinnost k

*Změna výměr obnovou operátu

Par.: [981/19](#)

Z-4695/2012-302

Pořadí k datu podle předpisů platných v době vzniku práva

*Změna číslování parcel

Par.: [981/19](#)

Z-4695/2012-302

Pořadí k datu podle předpisů platných v době vzniku práva

E Nabývací tituly a jiné podklady zápisu

Listina

* Opatření o určení příslušnosti hospodařit s majetkem státu č.j.- 2752/2001 ze dne 28.06.2001 00:00:00

Z-2060/2001-302

Pro: [Ředitelství silnic a dálnic ČR, Na Pankráci 546/56, Nusle, 14000 Praha](#)

IČO-DIČ / RČ: 65993390

* Smlouva o změně příslušnosti hospodařit a práva hospodařit ze dne 12.11.2003 00:00:00

Z-3920/2003-302

Pro: [Ředitelství silnic a dálnic ČR, Na Pankráci 546/56, Nusle, 14000 Praha](#)

IČO-DIČ / RČ: 65993390

* Smlouva o změně příslušnosti hospodařit a práva hospodařit ze dne 12.11.2003 00:00:00

Z-3920/2003-302

Pro: [Česká republika, ,](#)

IČO-DIČ / RČ: 1-1

F Vztah bonitovaných půdně ekologických jednotek (BPEJ) k parcelám - Bez zápisu

Vyhotovil: Karel Jirovec

01.12.2016

Výpis z katastru nemovitostí

Částečný výpis LV

Okres: CZ0312 Český Krumlov

Obec: 545554 Kájov

Katastr: 662038 Kladné

V kat. území jsou pozemky vedeny ve dvou číselných řadách (- = stavební parcela)

List vlastnictví: [529](#)

A	Vlastník, jiný oprávněný	Identifikátor	Podíl
---	--------------------------	---------------	-------

Příslušnost hospodařit s majetkem státu

[Ředitelství silnic a dálnic ČR, Na Pankráci 546/56, Nusle, 14000 Praha](#)

65993390

1

Vlastnické právo

[Česká republika, ,](#)

1-1

1

B Nemovitosti

Pozemky

Parcela	Výměra [m ²]	Druh pozemku	Způsob využití	Způsob ochrany
---------	--------------------------	--------------	----------------	----------------

[2125](#)

140 ostatní plocha

silnice

B1 Jiná práva - Bez zápisu

C Omezení vlastnického práva - Bez zápisu

D Jiné zápisy

Typ vztahu

Oprávnění pro

Povinnost k

*Změna výměr obnovou operátu

Par.: [2125](#)

Z-4695/2012-302

Pořadí k datu podle předpisů platných v době vzniku práva

E Nabývací tituly a jiné podklady zápisu

Listina

* Hospodářská smlouva 69/1992

POLVZ:93/1993

Z-8100093/1993-302

Pro: [Ředitelství silnic a dálnic ČR, Na Pankráci 546/56, Nusle, 14000 Praha](#)

IČO-DIČ / RČ: 65993390

* Ohlášení o zániku práva hospodař. a vzniku přísluš. hosp. s maj.státu ze dne 08.10.2001 00:00:00

Z-2207/2001-302

Pro: [Ředitelství silnic a dálnic ČR, Na Pankráci 546/56, Nusle, 14000 Praha](#)

IČO-DIČ / RČ: 65993390

F Vztah bonitovaných půdně ekologických jednotek (BPEJ) k parcelám - Bez zápisu

(c) 1999-2017 T-MAPY spol. s r.o.

Vyhotoveno: 21.02.2017 / 13:04

Vyhotovil: Karel Jirovec

01.12.2016

Výpis z katastru nemovitostí

Částečný výpis LV

Okres: CZ0312 Český Krumlov

Obec: 545554 Kájov

Katastr: 662038 Kladné

V kat. území jsou pozemky vedeny ve dvou číselných řadách (- = stavební parcela)

List vlastnictví: [529](#)

A	Vlastník, jiný oprávněný	Identifikátor	Podíl
---	--------------------------	---------------	-------

Příslušnost hospodařit s majetkem státu

[Ředitelství silnic a dálnic ČR, Na Pankráci 546/56, Nusle, 14000 Praha](#)

65993390

1

Vlastnické právo

[Česká republika, ,](#)

1-1

1

B Nemovitosti

Pozemky

Parcela

Výměra [m²] Druh pozemku

Způsob využití

Způsob ochrany

[2125](#)

140 ostatní plocha

silnice

B1 Jiná práva - Bez zápisu

C Omezení vlastnického práva - Bez zápisu

D Jiné zápisy

Typ vztahu

Oprávnění pro

Povinnost k

*Změna výměr obnovou operátu

Par.: [2125](#)

Z-4695/2012-302

Pořadí k datu podle předpisů platných v době vzniku práva

E Nabývací tituly a jiné podklady zápisu

Listina

* Hospodářská smlouva 69/1992

POLVZ:93/1993

Z-8100093/1993-302

Pro: [Ředitelství silnic a dálnic ČR, Na Pankráci 546/56, Nusle, 14000 Praha](#)

IČO-DIČ / RČ: 65993390

* Ohlášení o zániku práva hospodař. a vzniku přísluš. hosp. s maj.státu ze dne 08.10.2001 00:00:00

Z-2207/2001-302

Pro: [Ředitelství silnic a dálnic ČR, Na Pankráci 546/56, Nusle, 14000 Praha](#)

IČO-DIČ / RČ: 65993390

F Vztah bonitovaných půdně ekologických jednotek (BPEJ) k parcelám - Bez zápisu

(c) 1999-2017 T-MAPY spol. s r.o.

Vyhotoveno: 21.02.2017 / 13:04

Vyhotovil: Karel Jirovec

01.12.2016

Výpis z katastru nemovitostí

Částečný výpis LV

Okres: CZ0312 Český Krumlov

Obec: 545554 Kájov

Katastr: 662038 Kladné

V kat. území jsou pozemky vedeny ve dvou číselných řadách (- = stavební parcela)

List vlastnictví: [691](#)

<i>A</i>	<i>Vlastník, jiný oprávněný</i>	<i>Identifikátor</i>	<i>Podíl</i>
Hospodaření se svěřeným majetkem kraje			
	Správa a údržba silnic Jihočeského kraje, Nemanická 2133/10, České Budějovice 3, 37010 České Budějovice	70971641	1
Vlastnické právo			
	Jihočeský kraj, U Zimního stadionu 1952/2, České Budějovice 7, 37001 České Budějovice	70890650	1
<i>B</i>	<i>Nemovitosti</i>		
Pozemky			
<i>Parcela</i>	<i>Výměra [m²]</i>	<i>Druh pozemku</i>	<i>Způsob využití</i>
<i>Způsob ochrany</i>			
981/3	27 ostatní plocha	silnice	
<i>B1</i>	<i>Jiná práva - Bez zápisu</i>		
<i>C</i>	<i>Omezení vlastnického práva - Bez zápisu</i>		
<i>D</i>	<i>Jiné zápisy</i>		
<i>Typ vztahu</i>	<i>Oprávnění pro</i>	<i>Povinnost k</i>	
*Změna výměr obnovou operátu			
	Par.: 981/3	Z-4695/2012-302	
Pořadí k datu podle předpisů platných v době vzniku práva			
*Změna číslování parcel			
	Par.: 981/3	Z-4695/2012-302	
Pořadí k datu podle předpisů platných v době vzniku práva			
<i>E</i>	<i>Nabývací tituly a jiné podklady zápisu</i>		
<i>Listina</i>			
*	Rozhodnutí o přechodu nemovitostí do vlast.krajů (zák.č.157/2000 Sb.) č.j.- 3796/2001 ze dne 10.09.2001 00:00:00	Z-3021/2001-302	
	Pro: Jihočeský kraj, U Zimního stadionu 1952/2, České Budějovice 7, 37001 České Budějovice	IČO-DIČ / RČ: 70890650	
*	Zřizovací listina rozpočtové či příspěvkové organizace č.- 183/2002 ze dne 17.04.2009 00:00:00	Z-4198/2009-302	
	Pro: Správa a údržba silnic Jihočeského kraje, Nemanická 2133/10, České Budějovice 3, 37010 České Budějovice	IČO-DIČ / RČ: 70971641	
<i>F</i>	<i>Vztah bonitovaných půdně ekologických jednotek (BPEJ) k parcelám - Bez zápisu</i>		

01.12.2016

Výpis z katastru nemovitostí

Částečný výpis LV

Okres: CZ0312 Český Krumlov

Obec: 545392 Český Krumlov

Katastr: 622931 Český Krumlov

V kat. území jsou pozemky vedeny ve dvou číselných řadách (- = stavební parcela)

List vlastnictví: [2904](#)

<i>A</i>	<i>Vlastník, jiný oprávněný</i>	<i>Identifikátor</i>	<i>Podíl</i>
Příslušnost hospodařit s majetkem státu			
	Ředitelství silnic a dálnic ČR, Na Pankráci 546/56, Nusle, 14000 Praha	65993390	1
Vlastnické právo			
	Česká republika,,	1-1	1

B *Nemovitosti**Pozemky*

<i>Parcela</i>	<i>Výměra [m²]</i>	<i>Druh pozemku</i>	<i>Způsob využití</i>	<i>Způsob ochrany</i>
----------------	-------------------------------	---------------------	-----------------------	-----------------------

1466/37	22366	ostatní plocha	silnice	
-------------------------	-------	----------------	---------	--

B1 *Jiná práva - Bez zápisu***C** *Omezení vlastnického práva**Typ vztahu**Oprávnění pro**Povinnost k****Věcné břemeno zřizování a provozování vedení**

Os.: [E.ON Distribuce, a.s., F. A. Gerstnera 2151/6, České Budějovice 7, 37001 České Budějovice IČO-DIČ / RČ: 28085400](#)

Par.: [1466/37](#)

V-3623/2008-302

Listina **Smlouva o zřízení věcného břemene - úplatná** ze dne 01.12.2008 00:00:00Pořadí k **datu podle předpisů platných v době vzniku práva****D** *Jiné zápisy**Typ vztahu**Oprávnění pro**Povinnost k****Změna číslování parcel**Par.: [1466/37](#)

Z-2733/2006-302

Pořadí k **datu podle předpisů platných v době vzniku práva****E** *Nabývací tituly a jiné podklady zápisu**Listina*

- * **Opatření o určení příslušnosti hospodařit s majetkem státu č.j.- 2752/2001** ze dne 28.06.2001 00:00:00 Z-2060/2001-302
Pro: [Ředitelství silnic a dálnic ČR, Na Pankráci 546/56, Nusle, 14000 Praha](#) IČO-DIČ / RČ: 65993390
- * **Smlouva o změně příslušnosti hospodařit a práva hospodařit** ze dne 12.11.2003 00:00:00 Z-3919/2003-302
Pro: [Ředitelství silnic a dálnic ČR, Na Pankráci 546/56, Nusle, 14000 Praha](#) IČO-DIČ / RČ: 65993390

* Smlouva o změně příslušnosti hospodařit a práva hospodařit ze dne
12.11.2003 00:00:00

Z-3919/2003-302

Pro: [Česká republika, .](#)

IČO-DIČ / RČ: 1-1


F Vztah bonitovaných půdně ekologických jednotek (BPEJ) k parcelám - Bez zápisu

(c) 1999-2017 T-MAPY spol. s r.o.

Vyhotoveno: 21.02.2017 / 13:08

Vyhotovil: Karel Jirovec

Informace o pozemku

Parcelní číslo:	964/1	
Obec:	Kájov [545554]	
Katastrální území:	Kladno [662038]	
Číslo LV:	183	
Výměra [m ²]:	1178	
Typ parcely	Parcela katastru nemovitostí	
Mapový list:	DKM	
Určení výměry	Grafická nebo v digitalizované mapě	
Druh pozemku:	zahrada	

Vlastníci, jiní oprávnění

Vlastnické právo	Podíl
Trapl Roman, Staré Dobrkovice 8, 38101 Kájov	

Způsob ochrany nemovitosti

Název
zemědělský půdní fond
nemovitá kulturní památka

Seznam BPEJ

BPEJ	Výměra
77101	1178

Omezení vlastnického práva

Nejsou evidována žádná omezení.

Jiné zápisy

Nejsou evidovány žádné jiné zápisy

Řízení, v rámci kterých byl k nemovitosti zapsán cenový údaj

Nemovitost je v územním obvodu, kde státní správou katastru nemovitostí ČR vykonává [Katastrální úřad pro Jihočeský kraj, Katastrální pracoviště Český Krumlov](#).

Zobrazené údaje mají informativní charakter. Platnost k 16.02.2017 20:00:00.

© 2004 - 2017 [Český úřad zeměměřický a katastrální](#), Pod sídlištěm 1800/9, Kobylis 18211 Praha 8
Podání určená katastrálními úřady a pracovišti zasílejte přímo na [jejich e-mail adresy](#).

Verze aplikace: 5.5.0 build 0

Informace o pozemku

Parcelní číslo:	965/2
Obec:	Kájov [545554]
Katastrální území:	Kladné [662038]
Číslo LV:	10001
Výměra [m ²]:	541
Typ parcely	Parcela katastru nemovitostí
Mapový list:	DKM
Určení výměry	Grafická nebo v digitalizované mapě
Způsob využití:	neplodná půda
Druh pozemku:	ostatní plocha



Vlastníci, jiní oprávnění

Vlastnické právo	Podíl
Obec Kájov, Kájovská 100, 38221 Kájov	

Způsob ochrany nemovitosti

Nejsou evidovány žádné způsoby ochrany.

Seznam BPEJ

Parcela nemá evidované BPEJ.

Omezení vlastnického práva

Nejsou evidována žádná omezení.

Jiné zápisy

Nejsou evidovány žádné jiné zápisy.

Řízení, v rámci kterých byl k nemovitosti zapsán cenový údaj

Nemovitost je v územním obvodu, kde státní správa katastru nemovitostí ČR vykonává [Katastrální úřad pro Jihočeský kraj, Katastrální pracoviště Český Krumlov](#).

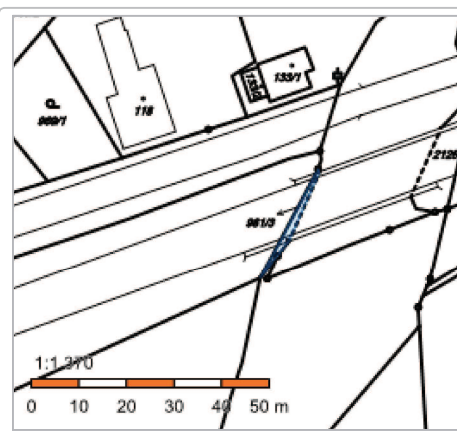
Zobrazené údaje mají informativní charakter. Platnost k 16.02.2017 20:00:00.

© 2004 - 2017 [Český úřad zeměměřický a katastrální](#), Pod sídlištěm 1800/9, Kobylis 18211 Praha 8
Podání určená katastrálními úřady a pracovišti zasílejte přímo na [jejich e-mail adresy](#).

Verze aplikace: 5.5.0 build 0

Informace o pozemku

Parcelní číslo:	981/3
Obec:	Kájov [545554]
Katastrální území:	Kladné [662038]
Číslo LV:	691
Výměra [m ²]:	27
Typ parcely	Parcela katastru nemovitostí
Mapový list:	DKM
Určení výměry	Ze sořadnic v S-JTSK
Způsob využití:	silnice
Druh pozemku:	ostatní plocha



Vlastníci, jiní oprávnění

Vlastnické právo	Podíl
Jihočeský kraj, U Zimního stadionu 1952/2, České Budějovice 7, 37001 České Budějovice	
Hospodaření se svěřeným majetkem kraje	Podíl
Správa a údržba silnic Jihočeského kraje, Nemanická 2133/10, České Budějovice 3, 37010 České Budějovice	

Způsob ochrany nemovitosti

Nejsou evidovány žádné způsoby ochrany

Seznam BPEJ

Parcela nemá evidované BPEJ.

Omezení vlastnického práva

Nejsou evidována žádná omezení.

Jiné zápisy

Typ
Změna výměr obnovou operátora
Změna číslování parcel

Řízení, v rámci kterých byl k nemovitosti zapsán cenový údaj


Nemovitost je v územním obvodu, kde státní správa katastru nemovitostí ČR vykonává [Katastrální úřad pro Jihočeský kraj, Katastrální pracoviště Český Krumlov](#)

Zobrazené údaje mají informativní charakter. Platnost k 16.02.2017 20:00:00.

© 2004 - 2017 [Český úřad zeměměřický a katastrální](#), Pod sídlištěm 1800/9, Kobylis 18211 Praha 8
Podání určená katastrálními úřady a pracovišti zasílejte přímo na [jejich e-mail adresy](#).

Verze aplikace: 5.5.0 build 0

Informace o pozemku

Parcelní číslo:	981/19	
Obec:	Kájov [545554]	
Katastrální území:	Kladné [662038]	
Číslo LV:	529	
Výměra [m ²]:	3881	
Typ parcely	Parcela katastru nemovitostí	
Mapový list:	DKM	
Určení výměry	Ze sořadnic v S-JTSK	
Způsob využití:	silnice	
Druh pozemku:	ostatní plocha	

Vlastníci, jiní oprávnění

Vlastnické právo	Podíl
Česká republika,	
Příslušnost hospodařit s majetkem státu	Podíl
Ředitelství silnic a dálnic ČR, Na Pankráci 546/56, Nsle, 14000 Praha	

Způsob ochrany nemovitosti

Nejsou evidovány žádné způsoby ochrany

Seznam BPEJ

Parcela nemá evidované BPEJ.

Omezení vlastnického práva

Typ
Zahájení exekuce - Ředitelství silnic a dálnic ČR

Jiné zápisy

Typ
Změna výměr obnovou operátora
Změna číslování parcel

Řízení, v rámci kterých byl k nemovitosti zapsán cenový údaj

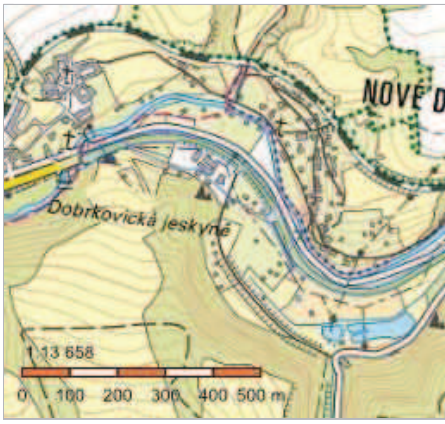
Nemovitost je v územním obvodu, kde státní správa katastru nemovitostí ČR vykonává [Katastrální úřad pro Jihočeský kraj, Katastrální pracoviště Český Krumlov](#)

Zobrazené údaje mají informativní charakter. Platnost k 16.02.2017 20:00:00.

© 2004 - 2017 [Český úřad zeměměřický a katastrální](#), Pod sídlištěm 1800/9, Kobylis 18211 Praha 8
Podání určená katastrálními úřady a pracovišti zasílejte přímo na [jejich e-mail adresy](#).

Verze aplikace: 5.5.0 build 0

Informace o pozemku

Parcelní číslo:	1466/37	
Obec:	Český Krumlov [545392]	
Katastrální území:	Český Krumlov [622931]	
Číslo LV:	2904	
Výměra [m ²]:	22366	
Typ parcely	Parcela katastru nemovitostí	
Mapový list:	DKM	
Určení výměry	Grafická nebo v digitalizované mapě	
Způsob využití:	silnice	
Druh pozemku:	ostatní plocha	

Vlastníci, jiní oprávnění

Vlastnické právo	Podíl
Česká republika,	
Příslušnost hospodařit s majetkem státu	Podíl
Ředitelství silnic a dálnic ČR, Na Pankráci 546/56, Nusle, 14000 Praha	

Způsob ochrany nemovitosti

Nejsou evidovány žádné způsoby ochrany

Seznam BPEJ

Parcela nemá evidované BPEJ.

Omezení vlastnického práva

Typ
Věcné břemeno (podle listiny)
Věcné břemeno zřizování a provozování vedení
Zahájení exekuce - Ředitelství silnic a dálnic ČR

Jiné zápisy

Typ
Změna číslování parcel

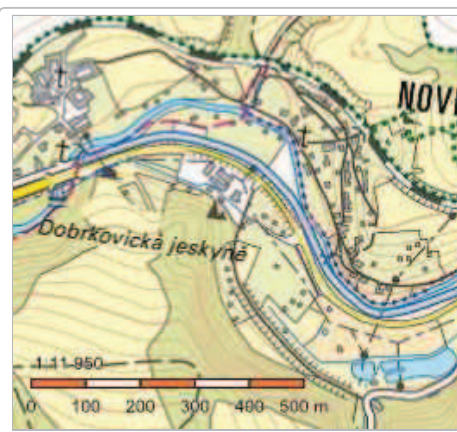
Řízení, v rámci kterých byl k nemovitosti zapsán cenový údaj

Nemovitost je v územním obvodu, kde státní správu katastru nemovitostí ČR vykonává [Katastrální úřad pro Jihočeský kraj, Katastrální pracoviště Český Krumlov](#)

Zobrazené údaje mají informativní charakter. Platnost k 16.02.2017 20:00:00.

Informace o pozemku

Parcelní číslo:	1488/2
Obec:	Český Krumlov [545392]
Katastrální území:	Český Krumlov [622931]
Číslo LV:	10001
Výměra [m ²]:	12105
Typ parcely	Parcela katastru nemovitostí
Mapový list:	DKM
Určení výměry	Grafická nebo v digitalizované mapě
Způsob využití:	silnice
Druh pozemku:	ostatní plocha



Vlastníci, jiní oprávnění

Vlastnické právo	Podíl
Město Český Krumlov, náměstí Svornosti 1, Vnitřní Město, 38101 Český Krumlov	

Způsob ochrany nemovitosti

Nejsou evidovány žádné způsoby ochrany

Seznam BPEJ

Parcela nemá evidované BPEJ.

Omezení vlastnického práva

Typ
Věcné břemeno umístění a provoz. elektrorozvodného zařízení
Věcné břemeno zřizování a provozování vedení

Jiné zápisy

Nejsou evidovány žádné jiné zápisy

Řízení, v rámci kterých byl k nemovitosti zapsán cenový údaj

Nemovitost je v územním obvodu, kde státní správu katastru nemovitostí ČR vykonává [Katastrální úřad pro Jihočeský kraj, Katastrální pracoviště Český Krumlov](#)

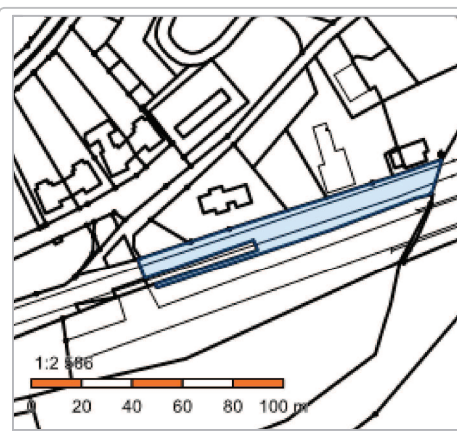
Zobrazené údaje mají informativní charakter. Platnost k 16.02.2017 20:00:00.

© 2004 - 2017 [Český úřad zeměměřický a katastrální](#), Pod sídlištěm 1800/9, Kobylis 18211 Praha 8
Podání určená katastrálním úřadům a pracovištím zasílejte přímo na [jejich e-mail adresu](#).

Verze aplikace: 5.5.0 build 0

Informace o pozemku

Parcelní číslo:	2064/13
Obec:	Kájov [545554]
Katastrální území:	Kladné [662038]
Číslo LV:	609
Výměra [m ²]:	1376
Typ parcely	Parcela katastru nemovitostí
Mapový list:	DKM
Určení výměry	Grafická nebo v digitalizované mapě
Způsob využití:	silnice
Druh pozemku:	ostatní plocha



Vlastníci, jiní oprávnění

Vlastnické právo	Podíl
Město Český Krumlov, náměstí Svornosti 1, Vnitřní Město, 38101 Český Krumlov	

Způsob ochrany nemovitosti

Nejsou evidovány žádné způsoby ochrany.

Seznam BPEJ

Parcela nemá evidované BPEJ.

Omezení vlastnického práva

Nejsou evidována žádná omezení.

Jiné zápisy

Nejsou evidovány žádné jiné zápisy.

Řízení, v rámci kterých byl k nemovitosti zapsán cenový údaj

Nemovitost je v územním obvodu, kde státní správa katastru nemovitostí ČR vykonává [Katastrální úřad pro Jihočeský kraj, Katastrální pracoviště Český Krumlov](#).

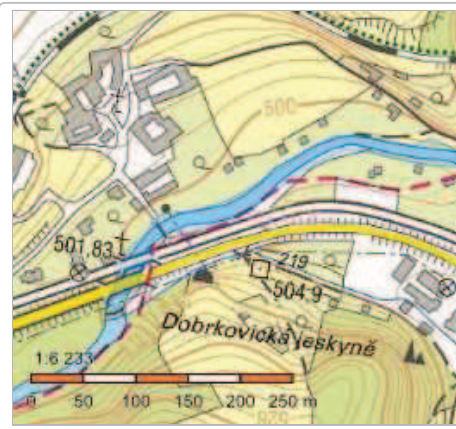
Zobrazené údaje mají informativní charakter. Platnost k 16.02.2017 20:00:00.

© 2004 - 2017 [Český úřad zeměměřický a katastrální](#), Pod sídlištěm 1800/9, Kobylis 18211 Praha 8
Podání určená katastrálními úřady a pracovišti zasílejte přímo na [jejich e-mail adresy](#).

Verze aplikace: 5.5.0 build 0

Informace o pozemku

Parcelní číslo:	2085/44
Obec:	Kájov [545554]
Katastrální území:	Kladné [662038]
Číslo LV:	238
Výměra [m ²]:	6732
Typ parcely	Parcela katastru nemovitostí
Mapový list:	DKM
Určení výměry	Grafická nebo v digitalizované mapě
Způsob využití:	korýto vodního toku přirozené nebo upravené
Druh pozemku:	vodní plocha



Vlastníci, jiní oprávnění

Vlastnické právo	Podíl
Česká republika,	
Právo hospodařit s majetkem státu	Podíl
Povodí Vltavy státní podnik, Holečkova 3178/8, Smíchov, 15000 Praha 5	

Způsob ochrany nemovitosti

Nejsou evidovány žádné způsoby ochrany

Seznam BPEJ

Parcela nemá evidované BPEJ.

Omezení vlastnického práva

Typ
Věcné břemeno (podle listiny)
Věcné břemeno ve prospěch nemovitosti neevidované v katastru

Jiné zápisy

Typ
Změna výměr obnovou operátora

Řízení, v rámci kterých byl k nemovitosti zapsán cenový údaj

Nemovitost je v územním obvodu, kde státní správa katastru nemovitostí ČR vykonává [Katastrální úřad pro Jihočeský kraj, Katastrální pracoviště Český Krumlov](#)

Zobrazené údaje mají informativní charakter. Platnost k 16.02.2017 20:00:00.

