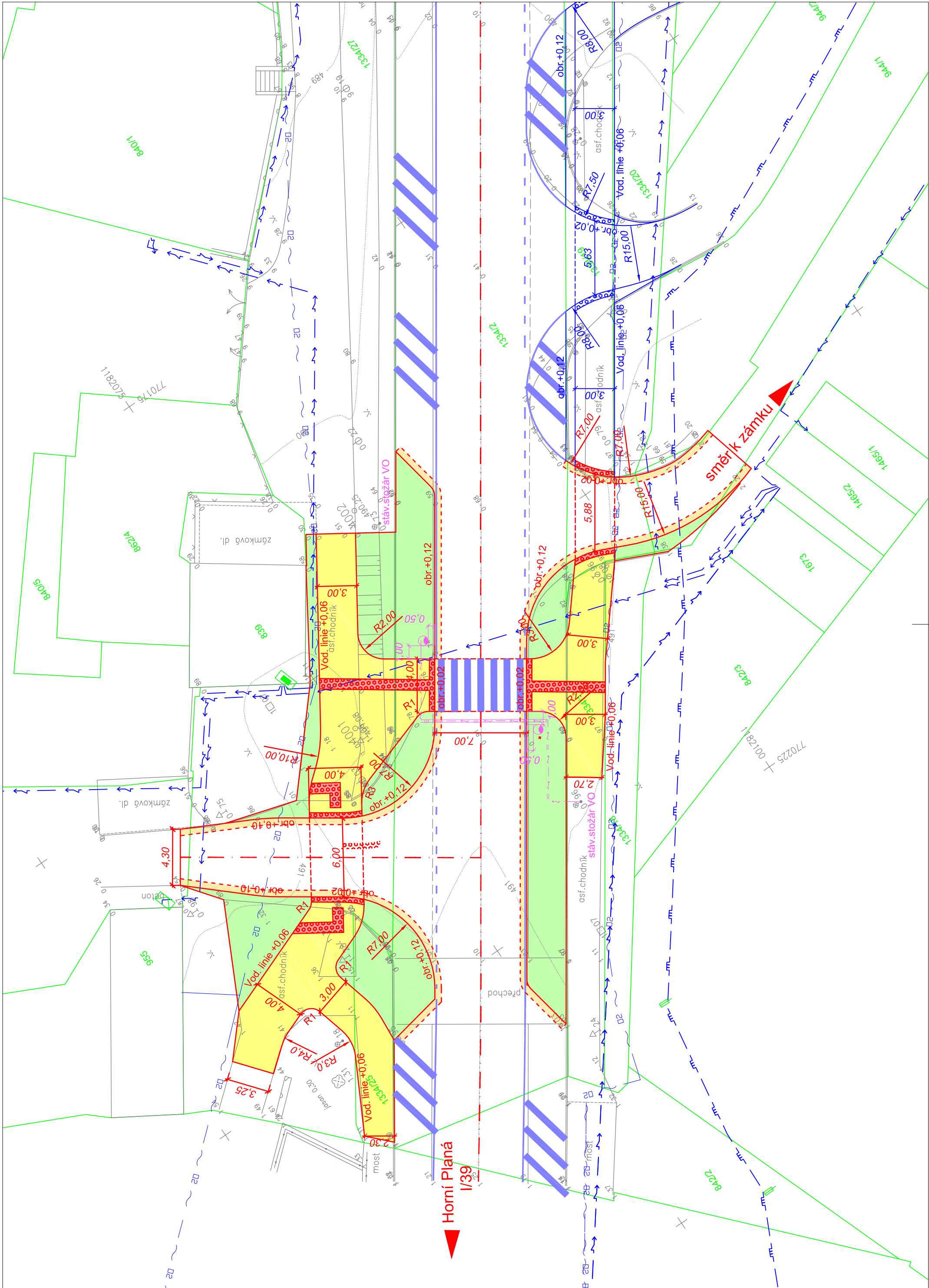


SITUACE - "PŘECHOD PRO CHODCE - U SPORTOVNÍ HALY"

Měřítko: 1:250






LEGENDA INŽENÝRSKÝCH SÍTÍ

	STÁVAJÍCÍ	NOVÉ
Podzemní elektrické vedení VN 22 kV	— — — — —	— — — — —
Podzemní elektrické vedení NN	— — — — —	— — — — —
Kabel Telefonica O2	— — — — —	— — — — —
Vodovod	— — — — —	— — — — —
Kanalizace	— — — — —	— — — — —
STL plynovod	— — — — —	— — — — —
Veřejné osvětlení	— — — — —	— — — — —

POZNÁMKA :

Zakreslení inženýrských sítí je pouze orientační a bylo provedeno na základě údajů poskytnutých správci jednotlivých vedení a jejich vytýčení v terénu, příp. z digitálních podkladů. Před stavbou je nutné jednotlivá vedení opět vytýčit a při vlastní stavbě určit jejich skutečnou polohu.

LEGENDA BAREV

	<p>CHODNÍK - BETONOVÁ DLAŽBA</p>
	<p>VAROVNÉ PÁSY</p>
	<p>REKULTIVACE ASFALTOVÝCH PLOCH ZELENÉ PLOCHY</p>

NAVRH / VYPRACOVAL :		ZODP. PROJEKTANT :	
M.ŠLINC	ČESKÝ KRUMLOV	M.ŠLINC	ČESKÝ KRUMLOV
MĚSTO :	ČESKÝ KRUMLOV	KÚ :	ČESKÝ KRUMLOV
OKRES :	ČESKÝ KRUMLOV	KRAJ :	JIHOČESKÝ
INVESTOR : MĚSTO ČESKÝ KRUMLOV			
<p>AKCE : PŘECHODY PRO CHODCE NA SILNICI I/39 V ČESKÉM KRUMLOVĚ - u Sportovní haly</p>			
PŘÍLOHA :			
KOORDINAČNÍ SITUACE STAVBY			