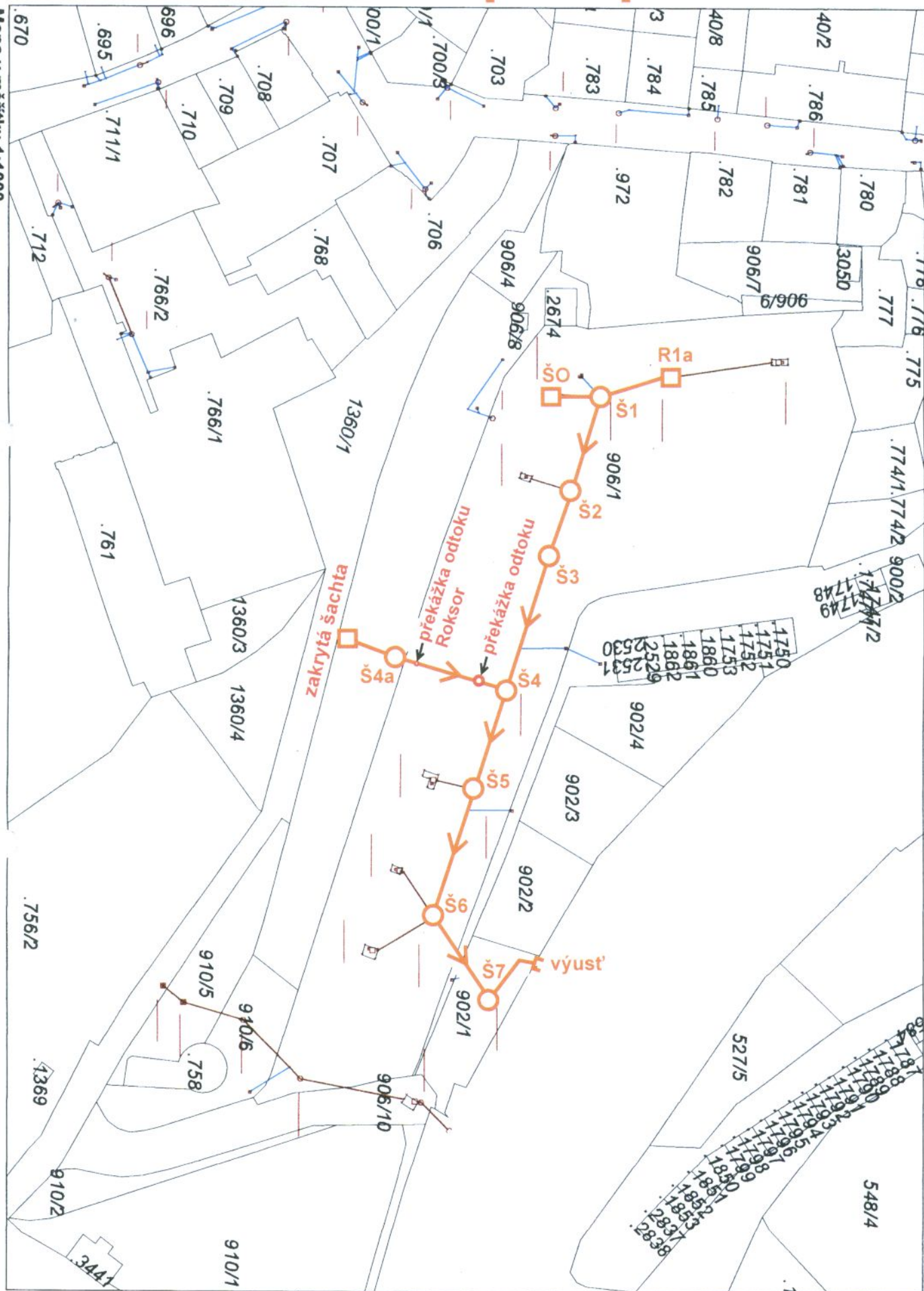


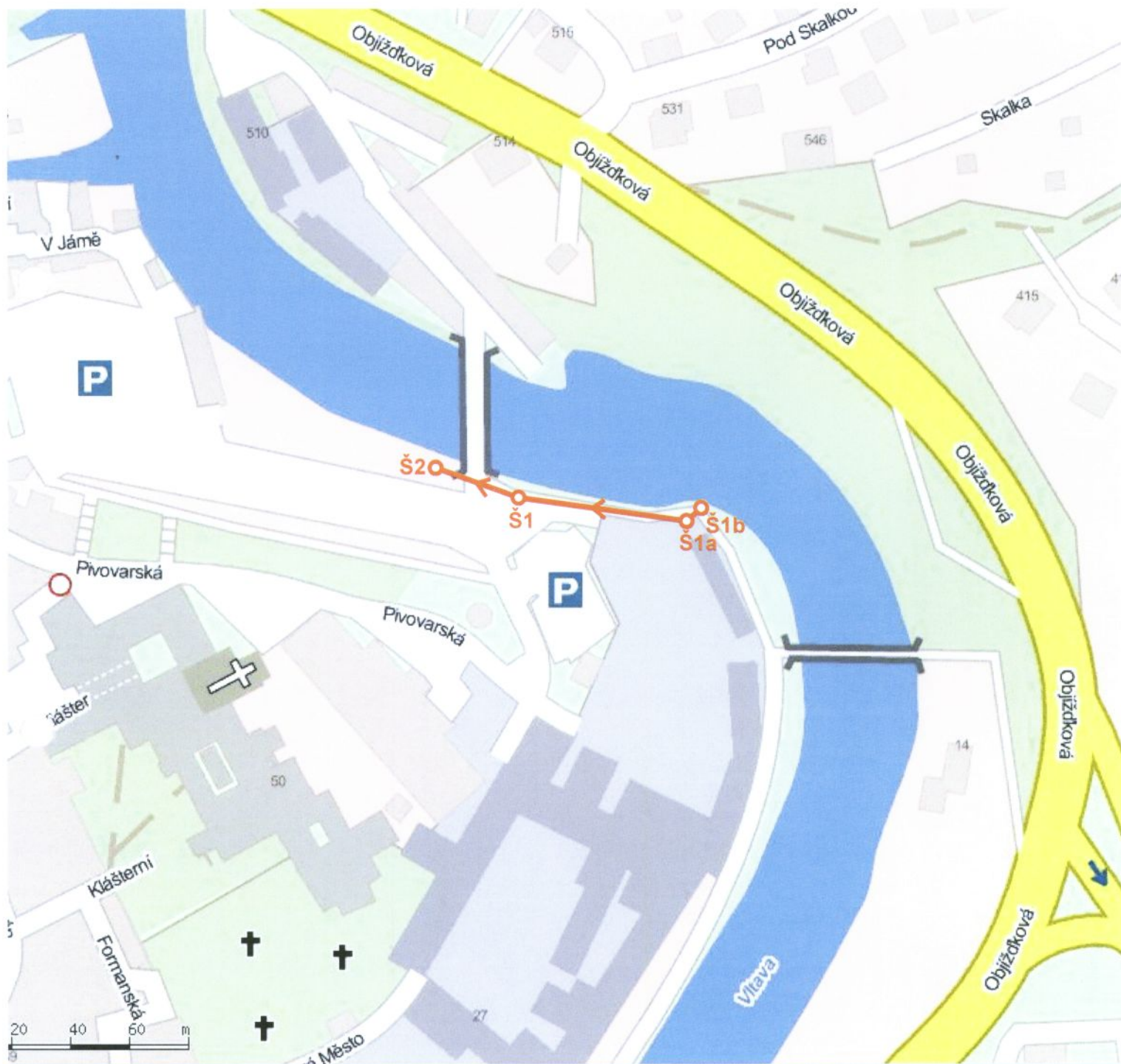
Parkoviště pod poštou

Mapa v měřítku 1:1000



Český Krumlov

Náplavka



Statistika úseků

od 01.03.2011 do 14.03.2011

Rozměr : 200/200

Pr. č	Datum	Horní šachta	Spodní šachta	Ulice	Mat.	Dél. proh.	Profil	Foto
273	1.3.2011	proti toku	Š4a	parkoviště pod poštou	STZ	8,20	m 200/ 200	0
Množstevní pro Rozměr : 200/200								
Počet:		Úseky	1 ks	Suma:		Úseku	8,20 m	
		Stanice	3 ks			Monitorování	8,20 m	
		Snímky	0 ks					

Rozměr : 300/300

Pr. č	Datum	Horní šachta	Spodní šachta	Ulice	Mat.	Dél. proh.	Profil	Foto
268	1.3.2011	R1a	Š1	parkoviště pod poštou	STZ	35,70	m 300/ 300	0
Množstevní pro Rozměr : 300/300								
Počet:		Úseky	1 ks	Suma:		Úseku	35,70 m	
		Stanice	8 ks			Monitorování	35,70 m	
		Snímky	0 ks					

Rozměr : 400/400

Pr. č	Datum	Horní šachta	Spodní šachta	Ulice	Mat.	Dél. proh.	Profil	Foto
269	1.3.2011	ŠO	Š1	parkoviště pod poštou	B	6,40	m 400/ 400	0
270	1.3.2011	Š1	Š2	parkoviště pod poštou	STZ	19,50	m 400/ 400	0
271	1.3.2011	Š2	Š3	parkoviště pod poštou	STZ	13,60	m 400/ 400	0
272	1.3.2011	Š3	Š4	parkoviště pod poštou	STZ	27,90	m 400/ 400	0
274	1.3.2011	Š4a	Š4	parkoviště pod poštou	B	7,70	m 400/ 400	3
275	14.3.2011	Š4	Š5	parkoviště pod poštou	STZ	20,30	m 400/ 400	0
276	14.3.2011	Š5	Š6	parkoviště pod poštou	STZ	26,40	m 400/ 400	1
277	14.3.2011	Š6	Š7	parkoviště pod poštou	STZ	19,50	m 400/ 400	0
278	14.3.2011	Š7	po toku	parkoviště pod poštou	STZ	9,00	m 400/ 400	0
Množstevní pro Rozměr : 400/400								
Počet:		Úseky	9 ks	Suma:		Úseku	150,30 m	
		Stanice	54 ks			Monitorování	150,30 m	
		Snímky	4 ks					

Statistika úsekůod 01.03.2011 do 14.03.2011

Množstevní celková :

Počet:	Úseky	11 ks	Suma:	Úseku	194,20 m
	Stanice	65 ks		Monitorování	194,20 m
	Snímky	4 ks			

Statistika úsekůod 15.03.2011 do 15.03.2011

Rozměr : 600/600

Pr. č	Datum	Horní šachta	Spodní šachta	Ulice	Mat.	Dél. proh.	Profil	Foto
37	15.3.2011	proti toku	Š1	Náplavka	B	52,50	m 600/ 600	0
38	15.3.2011	Š1	Š2	Náplavka	B	22,20	m 600/ 600	1
39	15.3.2011	Š1.	Š2.	Náplavka	B	8,40	m 600/ 600	0

Množstevní pro Rozměr : 600/600

Počet:	Úseky	3 ks	Suma:	Úseku	83,10 m
	Stanice	13 ks		Monitorování	83,10 m
	Snímky	1 ks			

Množstevní celková :






Počet:	Úseky	3 ks	Suma:	Úseku	83,10 m
	Stanice	13 ks		Monitorování	83,10 m
	Snímky	1 ks			

Zpráva o úseku

Úsek	Horní Šachta	R1a	Číslo prohlídky	268
park. pošta, Š1 - R1a	Spodní Šachta	Š1	Datum prohlídky	1.3.2011
	Směr prohlídky	proti směru toku		

Videopásky	030	Místo	Český Krumlov
Videos.-začáte	00:00:00	Doména	
Videos.-konec	00:08:40	Ulice	parkoviště pod poštou
Důvod insp.		Vlastník	
Druh monitor.	Optická prohlídka	Operátor	M.Kaňák, M. Horák
Č. kanálu		Přítomen	
Rok výroby		Poloha	
Tvar profilu	Kruhový profil	Kanalizění	Deš#ová kanalizace
Výška	300 mm	systém	
Šířka (DN)	300 mm	Materiál	Kamenina
Délka trubky		Vnitřní ochrana	
Délka úseku	35,70 m	Poznámka	
Délka prohlídky	35,70 m		

Foto	Video	Vzdál./m	Kód	S	Popis
	00:00:00	0,00	HA		Začátek úseku; Š1
	00:01:47	14,60	A--R		Pos: 3- 1; Odbočka, Vpravo
	00:02:07	14,60	SZ		Mezišachta; bez poklopu
	00:02:52	14,70	QVN		Změna průměru200mm
	00:02:53	14,80	WV		Změna materiálu; beton
	00:07:47	35,70	SZ		Mezišachta; bez poklopu
	00:08:22	35,70	QVN		Změna průměru150mm
	00:08:40	35,70	EH		Konec úseku; R1a, ropný lapol

Foto	Video		Vzdál.	Stav	Popis
		Š1			
	00:00:00		0.00	HA	Začátek úseku; Š1
					
	00:01:47 00:02:07 00:02:52 00:02:53		14.60 14.70 14.80	A--R SZ QVN WV	Pos: 3 - 1; Odbočka, Vpravo Mezišachta; bez poklopu Změna průměru Změna materiálu; beton
					
	00:07:47 00:08:22 00:08:40		35.70	SZ QVN EH	Mezišachta; bez poklopu Změna průměru Konec úseku; R1a, ropný lapol
		R1a			

Zpráva o úseku

Úsek	Horní Šachta	ŠO	Číslo prohlídky	269
park. pošta, Š1 - ŠO	Spodní Šachta	Š1	Datum prohlídky	1.3.2011
	Směr prohlídky	proti směru toku		

Videopásky	030	Místo	Český Krumlov
Videos.-začáte	00:08:58	Doména	
Videos.-konec	00:11:53	Ulice	parkoviště pod poštou
Důvod insp.		Vlastník	
Druh monitor.	Optická prohlídka	Operátor	M.Kaňák, M. Horák
Č. kanálu		Přítomen	
Rok výroby		Poloha	
Tvar profilu	Kruhový profil	Kanalizění	Deš#ová kanalizace
Výška	400 mm	systém	
Šířka (DN)	400 mm	Materiál	Beton
Délka trubky		Vnitřní ochrana	
Délka úseku	6,40 m	Poznámka	
Délka prohlídky	6,40 m		

Foto	Video	Vzdál./m	Kód	S	Popis
	00:08:58	0,00	HA		Začátek úseku; Š1
	00:10:06	5,10	RQ--		Trhlina, Příčný, Radiální, Celkový obvod, Šířka trhliny = 1cm
	00:11:53	6,40	EH		Konec úseku; ŠO, odlehčovací komora

Grafické zobrazení úseku

Úsek	Horní Šachta	ŠO	Číslo prohlídky	269
park. pošta, Š1 - ŠO	Spodní Šachta	Š1	Datum prohlídky	1.3.2011
	Směr prohlídky	proti směru toku		

Videopáska	030	Č. kanálu	
Tvar profilu	Kruhový profil	Místo	Český Krumlov
Výška	400 mm	Ulice	parkoviště pod poštou
Šířka (DN)	400 mm	Operátor	M. Kaňák, M. Horák
Délka trubky		Kanal. systém	Deš#ová kanalizace
Délka úseku	6,40 m	Materiál	Beton
Délka prohlídky	6,40 m	Vnitřní ochrana	

Měřítka 1/ 48 Zobrazení ve směru inspekce

Strana grafiky 1

Foto	Video		Vzdál.	Stav	Popis
					Š1
00:08:58		0.00	HA	Začátek úseku; Š1	
00:10:06			5.10	RQ--	Trhlina, Příčný, Radiální, Celkový obvod, Šířka trhliny = 1cm
00:11:53			6.40	EH	Konec úseku; ŠO, odlehčovací komora
					ŠO

Grafické znázornění spádu

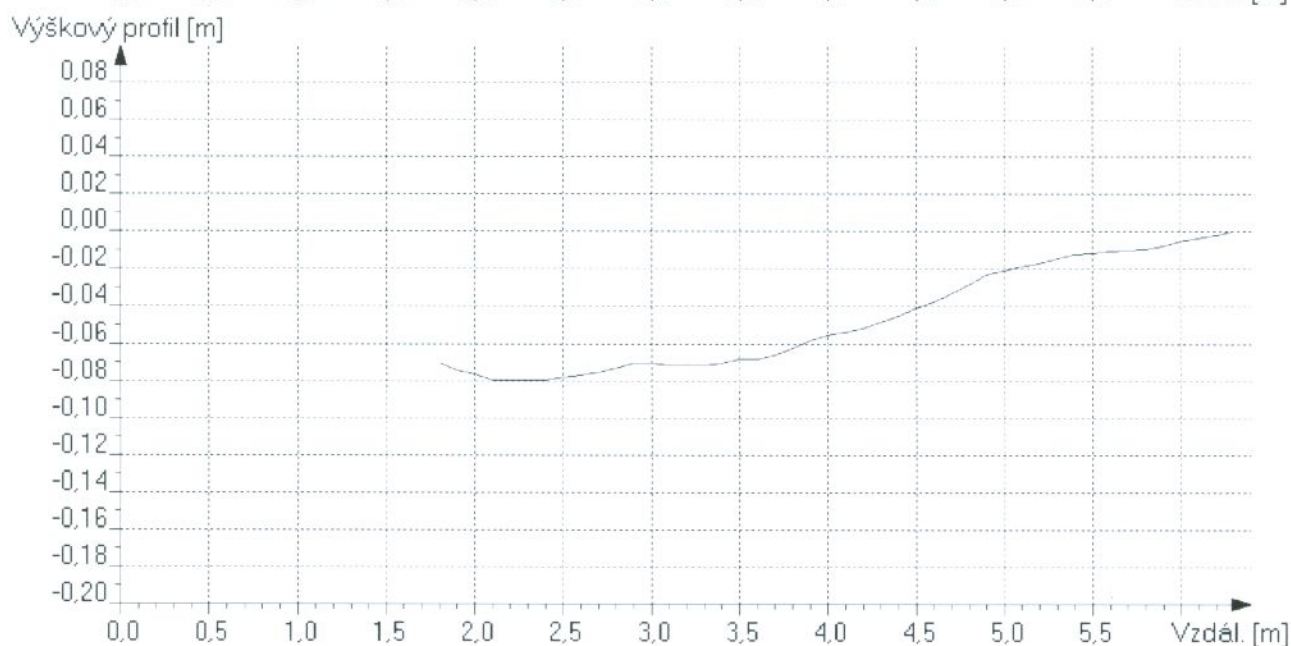
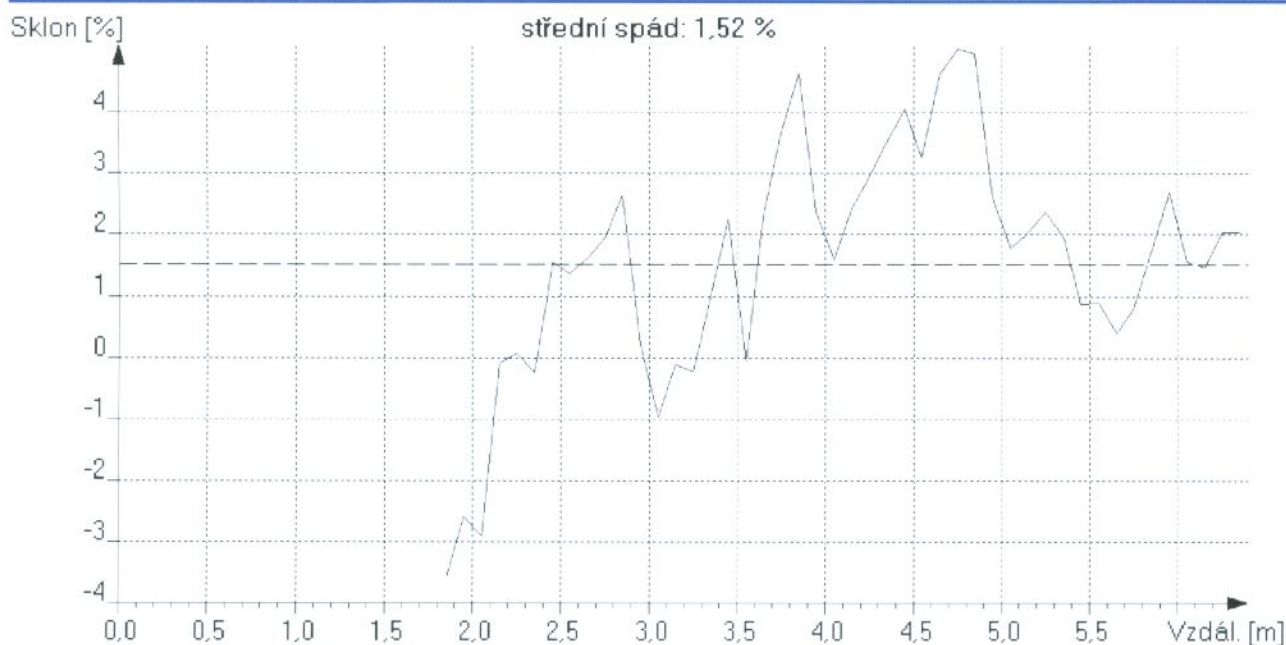
Úsek
park. pošta, Š1 - ŠO

Horní šachta ŠO
Spodní šachta Š1

Délka prohlídky 6,40 m
Délka úseku 6,40 m

Směr prohlídky proti směru toku
Kanalizační systém KR

Číslo prohlídky 269
Datum 1.3.2011



Šachta Š1











Šachta ŠO

Zpráva o úseku

Úsek	Horní Šachta	Š1	Číslo prohlídky	270
park. pošta, Š1 - Š2	Spodní Šachta	Š2	Datum prohlídky	1.3.2011
	Směr prohlídky	ve směru toku		

Videopásky	030	Místo	Český Krumlov
Videos.-začáte	00:12:21	Doména	
Videos.-konec	00:20:46	Ulice	parkoviště pod poštou
Důvod insp.		Vlastník	
Druh monitor.	Optická prohlídka	Operátor	M.Kaňák, M. Horák
Č. kanálu		Přítomen	
Rok výroby		Poloha	
Tvar profilu	Kruhový profil	Kanalizění	Deš#ová kanalizace
Výška	400 mm	systém	
Šířka (DN)	400 mm	Materiál	Kamenina
Délka trubky		Vnitřní ochrana	
Délka úseku	19,50 m	Poznámka	
Délka prohlídky	19,50 m		

Foto	Video	Vzdál./m	Kód	S	Popis
	00:12:21	0,00	HA		Začátek úseku; Š1, soutoková
	00:13:31	3,50	RX-R		Pos: 2- 5; Trhlina, Paprskovitě trhliny, Vpravo
	00:14:17	4,40	RL-R		Pos: 2- 4; Trhlina, Podélný-Axiální, Vpravo, Šířka trhliny = 0,50cm
	00:15:22	6,00	RL-O		Pos: 11- 1; Trhlina, Podélný-Axiální, V horní části, Šířka trhliny = 0,50cm
	00:16:05	6,60	A--R		Pos: 2- 4; Odbočka, Vpravo; nezapravená, včnávající
	00:16:58	7,30	RL--		Trhlina, Podélný-Axiální, Celkový obvod, Šířka trhliny = 0,50cm
	00:19:17	14,90	RQ-O		Pos: 11- 1; Trhlina, Příčný, Radiální, V horní části, Šířka trhliny = 0,20cm
	00:20:32	19,40	A--R		Pos: 3- 1; Odbočka, Vpravo
	00:20:46	19,50	EH		Konec úseku; Š2

Foto	Video	Vzdál.	Stav	Popis
			Š1	
00:12:21		0.00	HA	Začátek úseku; Š1, soutoková
00:13:31		3.50	RX-R	Pos: 2 - 5; Trhlina, Paprskovité trhliny, Vpravo
00:14:17		4.40	RL-R	Pos: 2 - 4; Trhlina, Podélný-Axiální, Vpravo, Šířka trhliny = 0,5cm
00:15:22		6.00	RL-O	Pos: 11 - 1; Trhlina, Podélný-Axiální, V horní části, Šířka trhliny = 0,5cm
00:16:05		6.60	A--R	Pos: 2 - 4; Odbočka, Vpravo; nezapravená, včnivající
00:16:58		7.30	RL--	Trhlina, Podélný-Axiální, Celkový obvod, Šířka trhliny = 0,5cm
				
00:19:17		14.90	RQ-O	Pos: 11 - 1; Trhlina, Příčný, Radiální, V horní části, Šířka trhliny = 0,2cm
00:20:32		19.40	A--R	Pos: 3 - 1; Odbočka, Vpravo
00:20:46		19.50	EH	Konec úseku; Š2
			Š2	

Grafické znázornění spádu

Úsek

park. pošta, Š1 - Š2

Horní šachta

Š1

Spodní šachta

Š2

Délka prohlídky 19,50 m

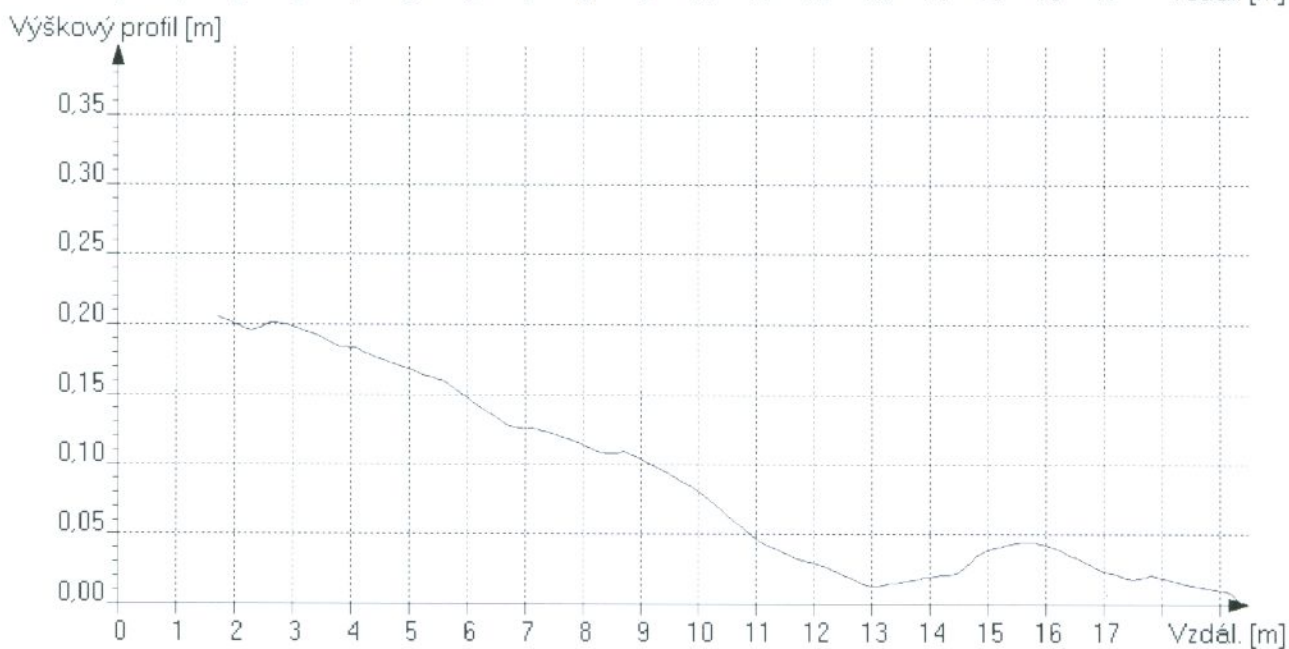
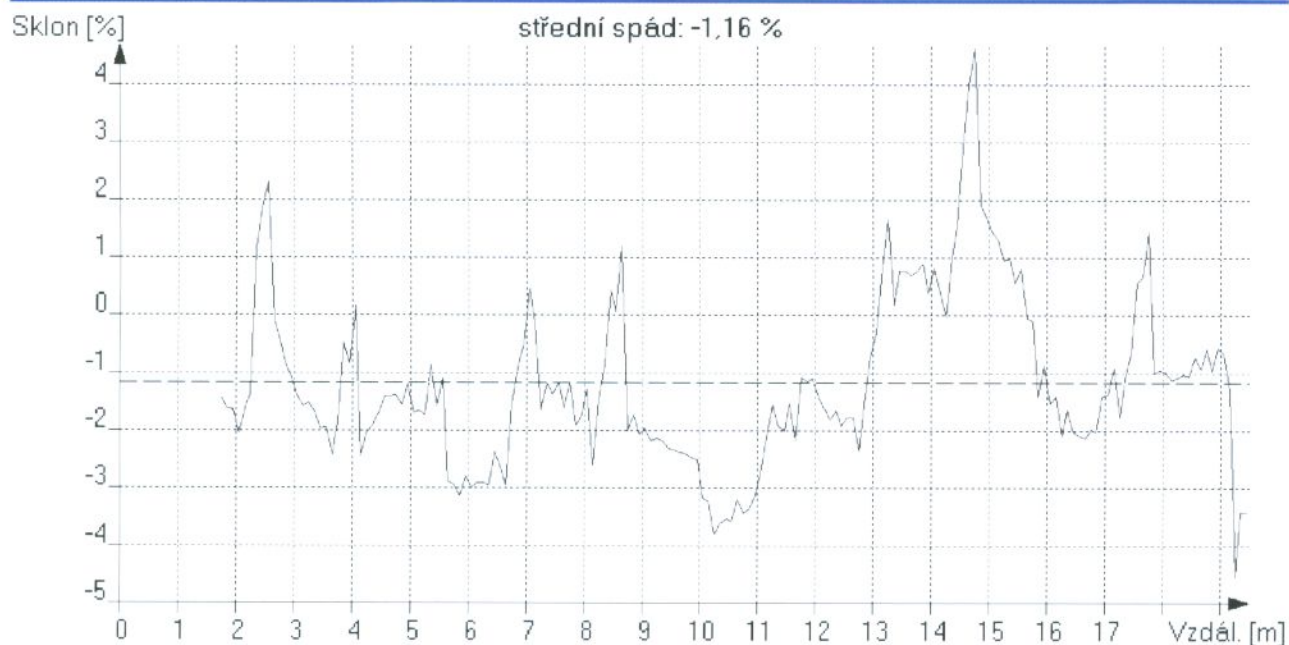
Směr prohlídky ve směru toku

Číslo prohlídky 270

Délka úseku 19,50 m

Kanalizační systém KR

Datum 1.3.2011



Šachta Š1

Šachta Š2

Zpráva o úseku

Úsek	Horní Šachta	Š2	Číslo prohlídky	271
park. pošta, Š2 - Š3	Spodní Šachta	Š3	Datum prohlídky	1.3.2011
	Směr prohlídky	ve směru toku		

Videopásky	030	Místo	Český Krumlov
Videos.-začáte	00:20:53	Doména	
Videos.-konec	00:25:21	Ulice	parkoviště pod poštou
Důvod insp.		Vlastník	
Druh monitor.	Optická prohlídka	Operátor	M.Kaňák, M. Horák
Č. kanálu		Přítomen	
Rok výroby		Poloha	
Tvar profilu	Kruhový profil	Kanalizění	Deš#ová kanalizace
Výška	400 mm	systém	
Šířka (DN)	400 mm	Materiál	Kamenina
Délka trubky		Vnitřní ochrana	
Délka úseku	13,60 m	Poznámka	
Délka prohlídky	13,60 m		

Foto	Video	Vzdál./m	Kód	S	Popis
	00:20:53	0,00	HA		Začátek úseku; Š2
	00:21:34	0,40	RS-L		Pos: 11- 7; Trhlina, Střep, Vlevo
	00:22:11	2,10	A--R		Pos: 3- 1; Odbočka, Vpravo
	00:24:26	13,10	RS-U		Pos: 4- 7; Trhlina, Střep, Dno
	00:25:21	13,60	EH		Konec úseku; Š3

Grafické zobrazení úseku

Úsek	Horní Šachta	Š2	Číslo prohlídky	271
park. pošta, Š2 - Š3	Spodní Šachta	Š3	Datum prohlídky	1.3.2011
	Směr prohlídky	ve směru toku		

Videopáska	030	Č. kanálu	
Tvar profilu	Kruhový profil	Místo	Český Krumlov
Výška	400 mm	Ulice	parkoviště pod poštou
Šířka (DN)	400 mm	Operátor	M.Kaňák, M. Horák
Délka trubky		Kanal. systém	Deš#ová kanalizace
Délka úseku	13,60 m	Materiál	Kamenina
Délka prohlídky	13,60 m	Vnitřní ochrana	

Měřítko 1/ 103 Zobrazení ve smíru inspekce

Strana grafiky 1

Foto	Video		Vzdál.	Stav	Popis
		Š2			
00:20:53			0.00	HA	Začátek úseku; Š2
00:21:34			0.40	RS-L	Pos: 11 - 7; Trhlina , Střep, Vlevo
00:22:11			2.10	A--R	Pos: 3 - 1; Odbočka, Vpravo
00:24:26			13.10	RS-U	Pos: 4 - 7; Trhlina , Střep, Dno
00:25:21			13.60	EH	Konec úseku; Š3
		Š3			

Grafické znázornění spádu

Úsek

park. pošta, Š2 - Š3

Horní šachta

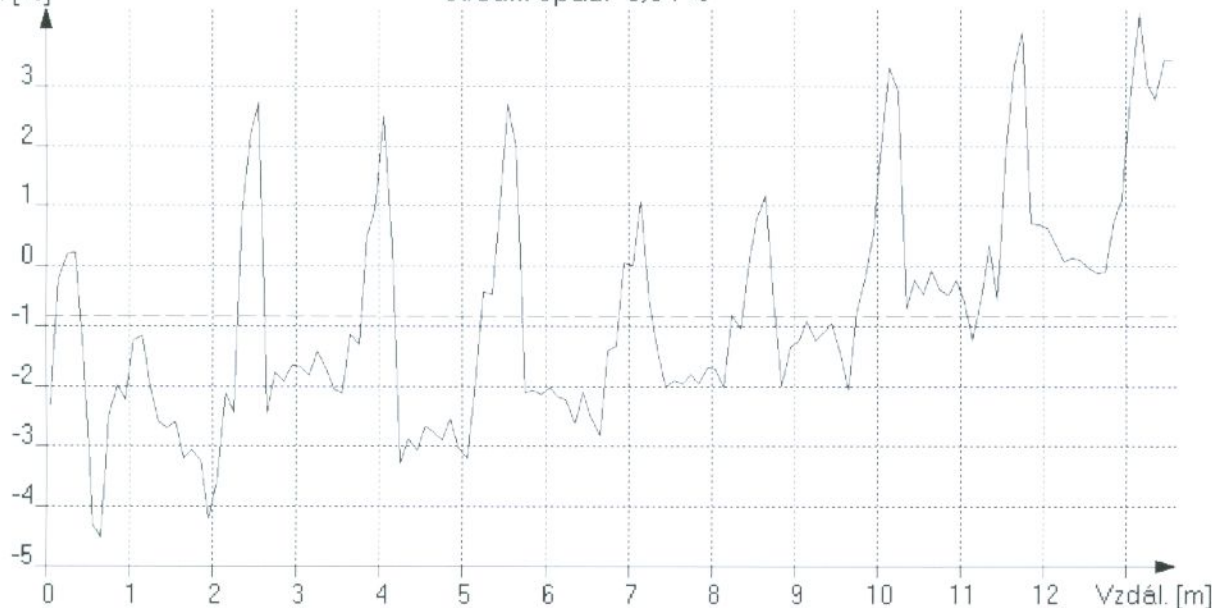
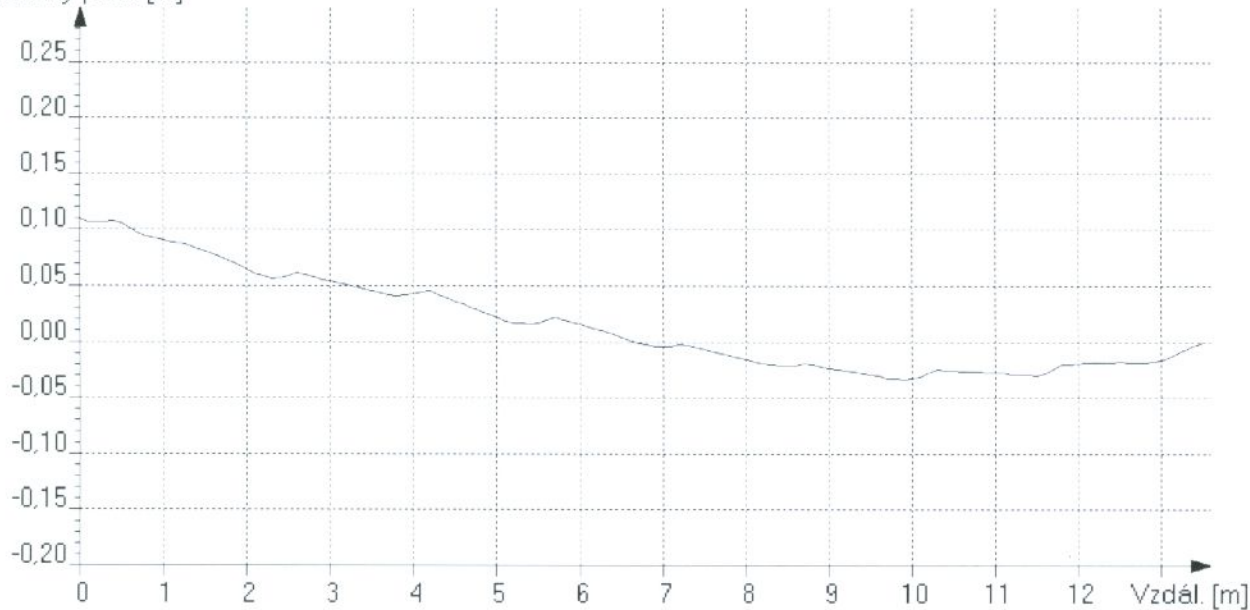
Š2

Spodní šachta

Š3

Délka prohlídky 13,60 m**Směr prohlídky** ve směru toku**Číslo prohlídky** 271**Délka úseku** 13,60 m**Kanalizační systém** KR**Datum** 1.3.2011**Sklon [%]**

střední spád: -0,84 %

**Výškový profil [m]**

Šachta Š2

Šachta Š3

Zpráva o úseku

Úsek	Horní Šachta	Š3	Číslo prohlídky	272
park. pošta, Š3 - Š4	Spodní Šachta	Š4	Datum prohlídky	1.3.2011
	Směr prohlídky	ve směru toku		

Videopásky	030	Místo	Český Krumlov
Videos.-začáte	00:25:29	Doména	
Videos.-konec	00:33:41	Ulice	parkoviště pod poštou
Důvod insp.		Vlastník	
Druh monitor.	Optická prohlídka	Operátor	M.Kaňák, M. Horák
Č. kanálu		Přítomen	
Rok výroby		Poloha	
Tvar profilu	Kruhový profil	Kanalizění	Deš#ová kanalizace
Výška	400 mm	systém	
Šířka (DN)	400 mm	Materiál	Kamenina
Délka trubky		Vnitřní ochrana	
Délka úseku	27,90 m	Poznámka	
Délka prohlídky	27,90 m		

Foto	Video	Vzdál./m	Kód	S	Popis
	00:25:29	0,00	HA		Začátek úseku; Š3
	00:27:02	1,80	HI-U		Pos: 8- 4; Překážky odtoku, Inkrustace, Dno, Redukce průřezu = 10%
	00:27:38	2,80	RS-O		Pos: 11- 1; Trhlina, Střep, V horní části; neodborně opravené potrubí
	00:28:26	3,70	RS--		Trhlina, Střep, Celkový obvod
	00:28:54	4,50	RS--		Trhlina, Střep, Celkový obvod; neodborně opravené potrubí
	00:29:49	9,90	A--L		Pos: 9- 11; Odbočka, Vlevo; nezapravená, včnávající
	00:30:31	14,70	A--R		Pos: 3- 1; Odbočka, Vpravo; nezapravená
	00:31:36	21,20	A--L		Pos: 9- 11; Odbočka, Vlevo; nezapravená
	00:31:57	21,20	RS-L		Pos: 9- 11; Trhlina, Střep, Vlevo
	00:33:23	27,90	A--R		Pos: 2- 4; Odbočka, Vpravo
	00:33:41	27,90	EH		Konec úseku; Š4

Grafické zobrazení úsekuÚsek
park. pošta, Š3 - Š4Horní Šachta Š3
Spodní Šachta Š4
Směr prohlídky ve směru tokuČíslo prohlídky 272
Datum prohlídky 1.3.2011

Videopáska	030	Č. kanálu	
Tvar profilu	Kruhový profil	Místo	Český Krumlov
Výška	400 mm	Ulice	parkoviště pod poštou
Šířka (DN)	400 mm	Operátor	M.Kaňák, M. Horák
Délka trubky		Kanal. systém	Dešňová kanalizace
Délka úseku	27,90 m	Materiál	Kamenina
Délka prohlídky	27,90 m	Vnitřní ochrana	

Měřitko 1/ 211 Zobrazení ve směru inspekce

Strana grafiky 1

Foto	Video	Vzdál.	Stav	Popis
		Š3		
	00:25:29	0.00	HA	Začátek úseku; Š3
	00:27:02	1.80	HI-U	Pos: 8 - 4; Překážky odtoku , Inkrustace, Dno, Redukce průřezu = 10%
	00:27:38	2.80	RS-O	Pos: 11 - 1; Trhlina , Střep, V horní části; neodborně opravené potrubí
	00:28:26	3.70	RS--	Trhlina , Střep, Celkový obvod
	00:28:54	4.50	RS--	Trhlina , Střep, Celkový obvod; neodborně opravené potrubí
	00:29:49	9.90	A--L	Pos: 9 - 11; Odbočka, Vlevo; nezapravená, včnřivající
	00:30:31	14.70	A--R	Pos: 3 - 1; Odbočka, Vpravo; nezapravená
	00:31:36	21.20	A--L	Pos: 9 - 11; Odbočka, Vlevo; nezapravená
	00:31:57		RS-L	Pos: 9 - 11; Trhlina , Střep, Vlevo
	00:33:23	27.90	A--R	Pos: 2 - 4; Odbočka, Vpravo
	00:33:41		EH	Konec úseku; Š4
		Š4		

Grafické znázornění spádu

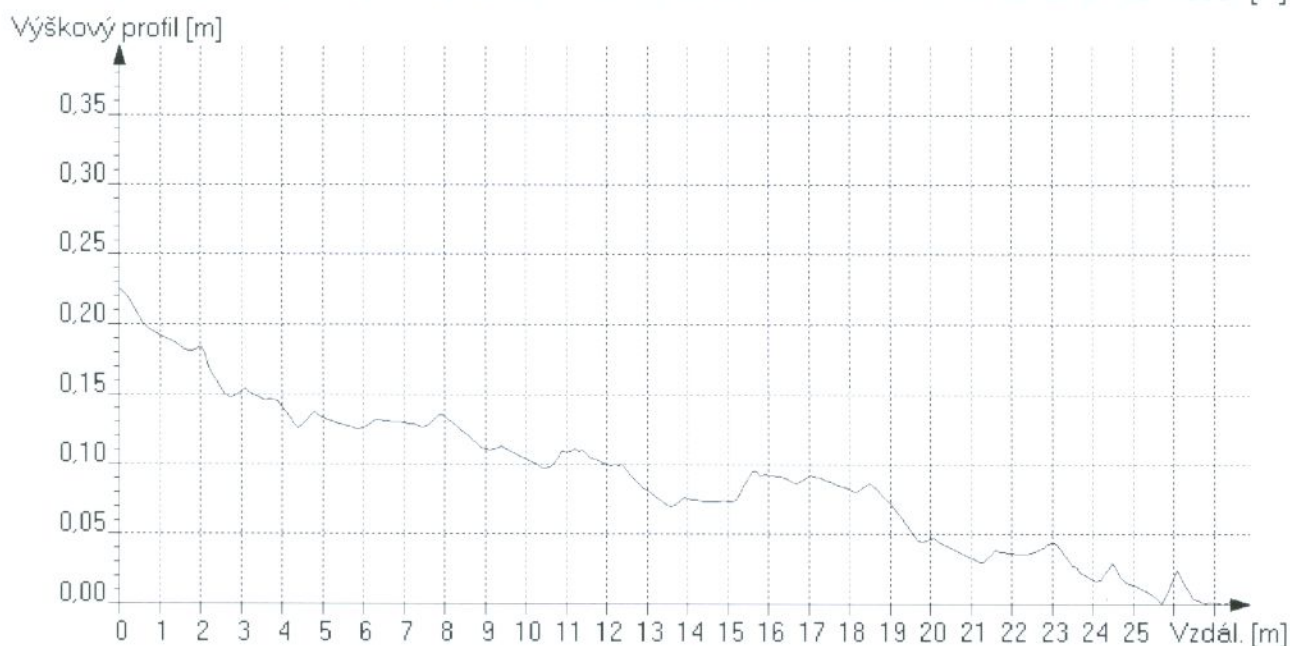
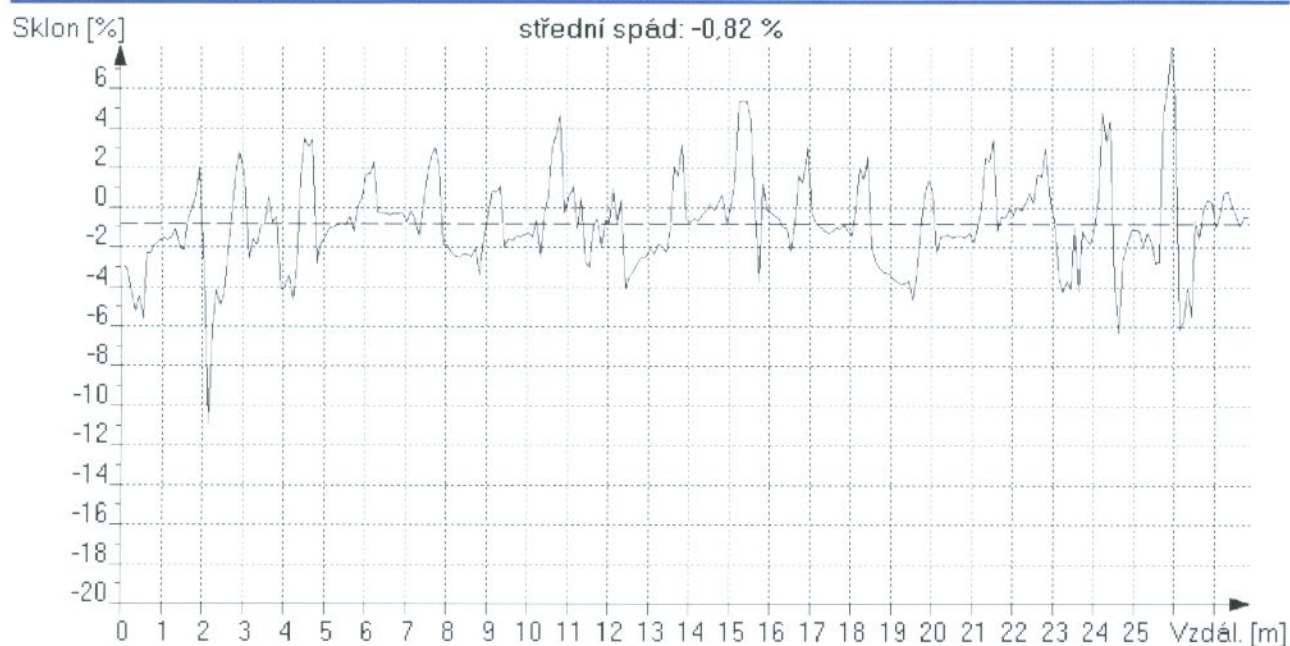
Úsek
park. pošta, Š3 - Š4

Horní šachta Š3
Spodní šachta Š4

Délka prohlídky 27,90 m
Délka úseku 27,90 m

Směr prohlídky ve směru toku
Kanalizační systém KR

Číslo prohlídky 272
Datum 1.3.2011



Šachta Š3

Šachta Š4

Zpráva o úseku

Úsek	Horní Šachta	proti toku	Číslo prohlídky	273
park. pošta, Š4a - proti toku	Spodní Šachta	Š4a	Datum prohlídky	1.3.2011
	Směr prohlídky	proti směru toku		

Videopásky	030	Místo	Český Krumlov
Videos.-začáte	00:33:50	Doména	
Videos.-konec	00:35:58	Ulice	parkoviště pod poštou
Důvod insp.		Vlastník	
Druh monitor.	Optická prohlídka	Operátor	M.Kaňák, M. Horák
Č. kanálu		Přítomen	
Rok výroby		Poloha	
Tvar profilu	Kruhový profil	Kanalizění	Deš#ová kanalizace
Výška	200 mm	systém	
Šířka (DN)	200 mm	Materiál	Kamenina
Délka trubky		Vnitřní ochrana	
Délka úseku	8,20 m	Poznámka	
Délka prohlídky	8,20 m		

Foto	Video	Vzdál./m	Kód	S	Popis
	00:33:50	0,00	HA		Začátek úseku; Š4a, spádišťová
	00:34:49	3,40	RS-O		Pos: 11- 1; Trhlina, Střep, V horní části
	00:35:58	8,20	EH		Konec úseku; zakrytá šachta





Grafické zobrazení úseku

Úsek	Horní Šachta	proti toku	Číslo prohlídky	273
park. pošta, Š4a - proti toku	Spodní Šachta	Š4a	Datum prohlídky	1.3.2011
	Směr prohlídky	proti směru toku		

Videopáska	030	Č. kanálu	
Tvar profilu	Kruhový profil	Místo	Český Krumlov
Výška	200 mm	Ulice	parkoviště pod poštou
Šířka (DN)	200 mm	Operátor	M.Kaňák, M. Horák
Délka trubky		Kanal. systém	Deš#ová kanalizace
Délka úseku	8,20 m	Materiál	Kamenina
Délka prohlídky	8,20 m	Vnitřní ochrana	

Měřítko 1/ 62 Zobrazení ve směru inspekce

Strana grafiky 1

Foto	Video	Vzdál.	Stav	Popis
				Š4a
00:33:50		0.00	HA	Začátek úseku; Š4a, spádišťová
				
00:34:49		3.40	RS-O	Pos: 11 - 1; Trhlina , Střep, V horní části
00:35:58		8.20	EH	Konec úseku; zakrytá šachta
				proti toku

Grafické znázornění spádu

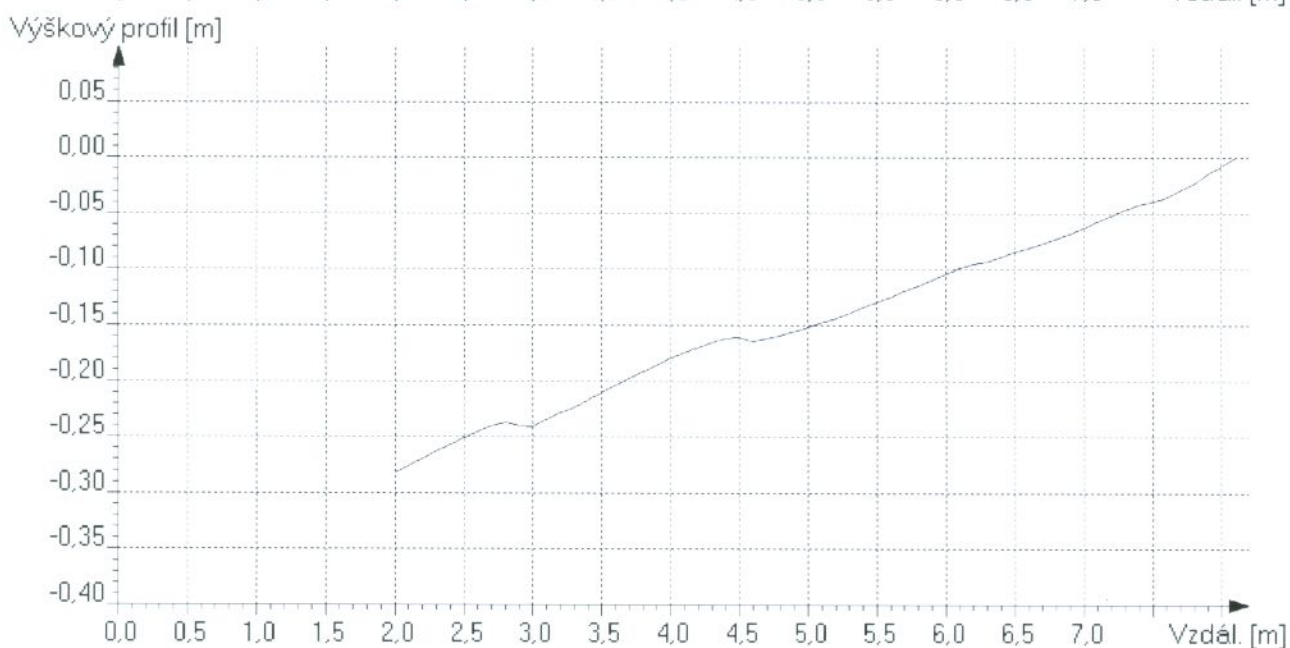
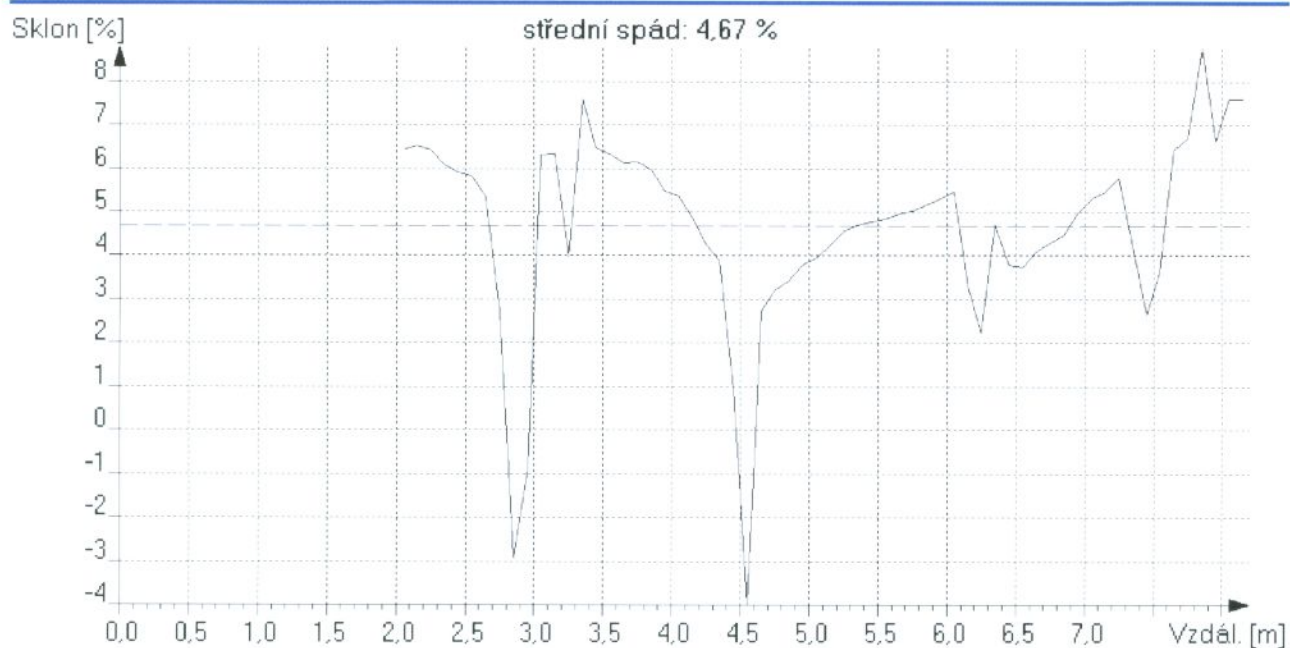
Úsek
park. pošta, Š4a - proti toku

Horní šachta
Spodní šachta
proti toku
Š4a

Délka prohlídky 8,20 m
Délka úseku 8,20 m

Směr prohlídky proti směru toku
Kanalizační systém KR

Číslo prohlídky 273
Datum 1.3.2011



Šachta Š4a

Šachta proti toku

Zpráva o úseku

Úsek	Horní Šachta	Š4a	Číslo prohlídky	274
park. pošta, Š4 - Š4a	Spodní Šachta	Š4	Datum prohlídky	1.3.2011
	Směr prohlídky	proti směru toku		

Videopásky	030	Místo	Český Krumlov
Videos.-začáte	00:36:22	Doména	
Videos.-konec	00:40:36	Ulice	parkoviště pod poštou
Důvod insp.		Vlastník	
Druh monitor.	Optická prohlídka	Operátor	M.Kaňák, M. Horák
Č. kanálu		Přítomen	
Rok výroby		Poloha	
Tvar profilu	Kruhový profil	Kanalizění	Deš#ová kanalizace
Výška	400 mm	systém	
Šířka (DN)	400 mm	Materiál	Beton
Délka trubky		Vnitřní ochrana	
Délka úseku	7,70 m	Poznámka	
Délka prohlídky	7,70 m		

Foto	Video	Vzdál./m	Kód	S	Popis
	00:36:22	0,00	HA		Začátek úseku; Š4
944	00:36:51	3,70	RS--		Trhlina, Střep, Celkový obvod
945	00:38:37	7,50	HDG-		Překážky odtoku, Sedimentace, Štěrky, Celkový obvod, Redukce průřezu = 50%; vylitý beton
	00:40:17	7,70	IAB		Přerušení inspekce; kvůli betonu
946	00:40:36	7,70	IGN		Inspekce z protistrany není možná; kvůli včnávající armatuře do potrubí, 1m od šachty Š4a

Grafické zobrazení úseku

Úsek	Horní Šachta	Š4a	Číslo prohlídky	274
park. pošta, Š4 - Š4a	Spodní Šachta	Š4	Datum prohlídky	1.3.2011
	Směr prohlídky	proti směru toku		

Videopáska	030	Č. kanálu	
Tvar profilu	Kruhový profil	Místo	Český Krumlov
Výška	400 mm	Ulice	parkoviště pod poštou
Šířka (DN)	400 mm	Operátor	M.Kaňák, M. Horák
Délka trubky		Kanal. systém	Deš#ová kanalizace
Délka úseku	7,70 m	Materiál	Beton
Délka prohlídky	7,70 m	Vnitřní ochrana	

Měřítko 1/ 58 Zobrazení ve směru inspekce

Strana grafiky 1

Foto	Video		Vzdál.	Stav	Popis
		Š4			
	00:36:22		0.00	HA	Začátek úseku; Š4
944	00:36:51		3.70	RS--	Trhlina, Střep, Celkový obvod
945	00:38:37		7.50	HDG-	Překážky odtoku, Sedimentace, Štěrk, Celkový obvod, Redukce průřezu = 50%; vylitý beton
	00:40:17		7.70	IAB	Přerušeni inspekce; kvůli betonu
946	00:40:36	Š4a		IGN	Inspekce z protistrany není možná; kvůli včnivající armatuře do potrubí, 1m od šachty Š4a

Obrazová zpráva úseku

Úsek	Horní Šachta	Š4a	Číslo prohlídky	274
park. pošta, Š4 - Š4a	Spodní Šachta	Š4	Datum	1.3.2011
Směr prohlídky proti směru toku	Kanal. syst.	Dešňová kanalizace		

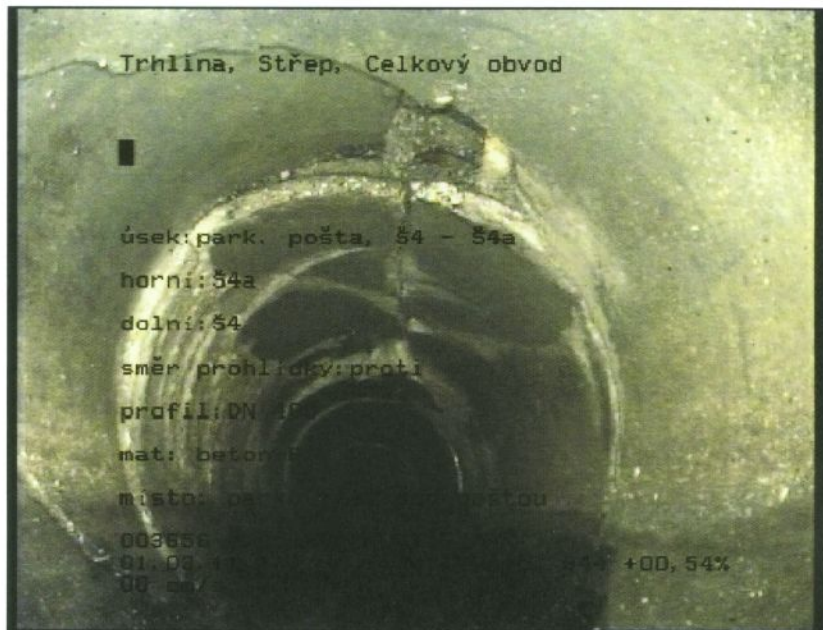
Trhlina, Střep, Celkový obvod

Foto 944

Video 00:36:51

Vzdálenost /m 3,70

Kód RS--



Videopáska: 030

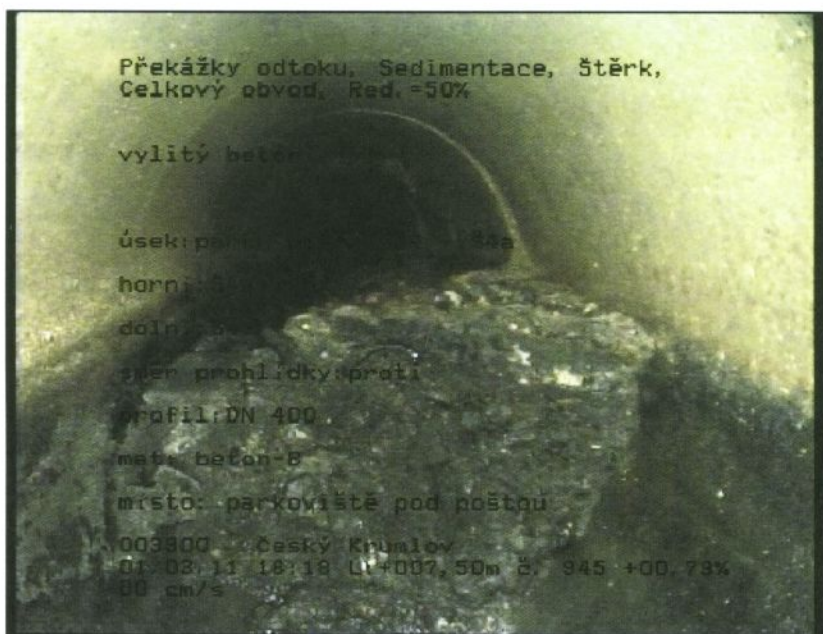
Překážky odtoku, Sedimentace, Štěrky,
Celkový obvod, Redukce průřezu = 50%;
vylitý beton

Foto 945

Video 00:38:37

Vzdálenost /m 7,50

Kód HDG-



Videopáska: 030

Obrazová zpráva úseku

Úsek

park. pošta, Š4 - Š4a

Směr prohlídky proti směru toku**Horní Šachta****Spodní Šachta****Kanal. syst.**

Š4a

Š4

Deš#ová kanalizace

Číslo prohlídky

274

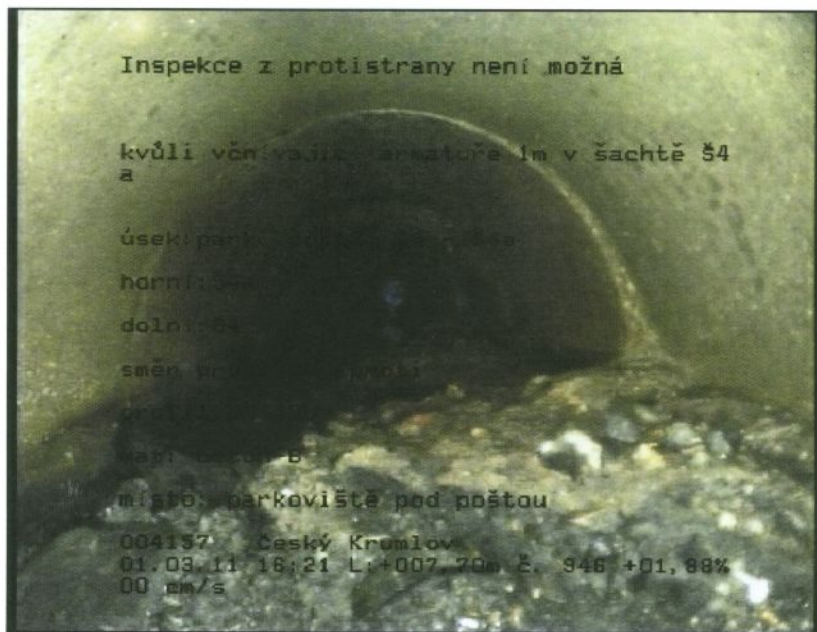
Datum

1.3.2011

Inspekce z protistrany není možná; kvůli
včnivající armatuře do potrubí, 1m od
šachty Š4a

Foto 946**Video** 00:40:36**Vzdálenost /m** 7,70**Kód** IGN

Videopáska: 030



Grafické znázornění spádu

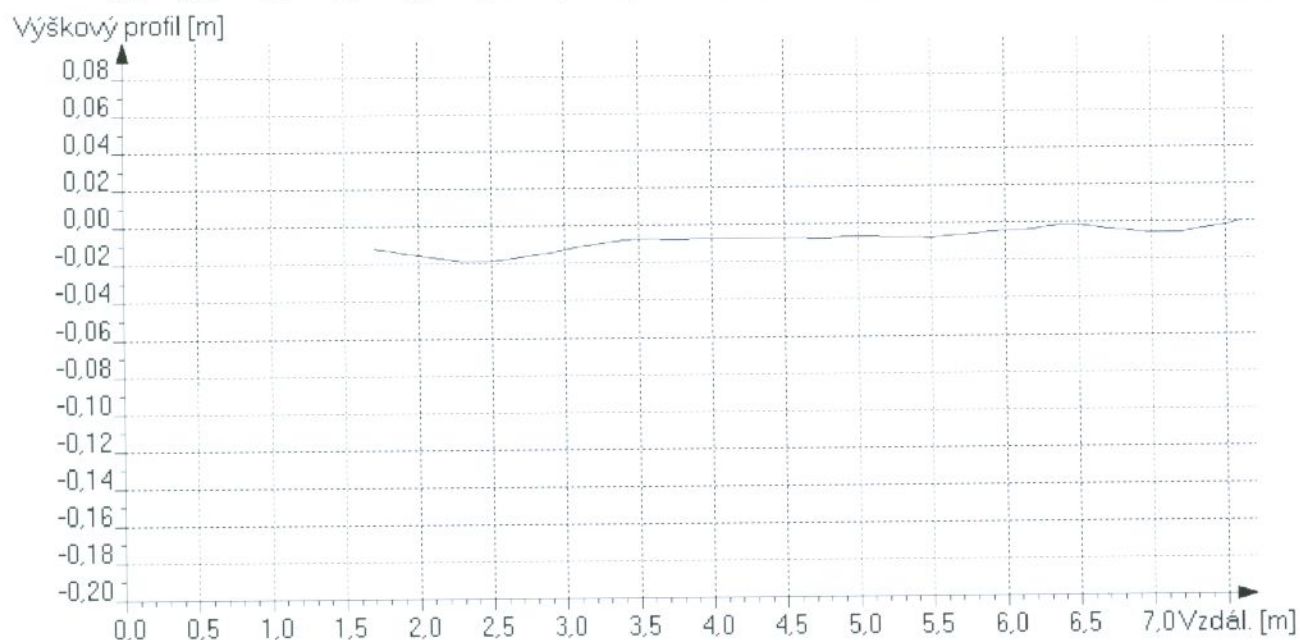
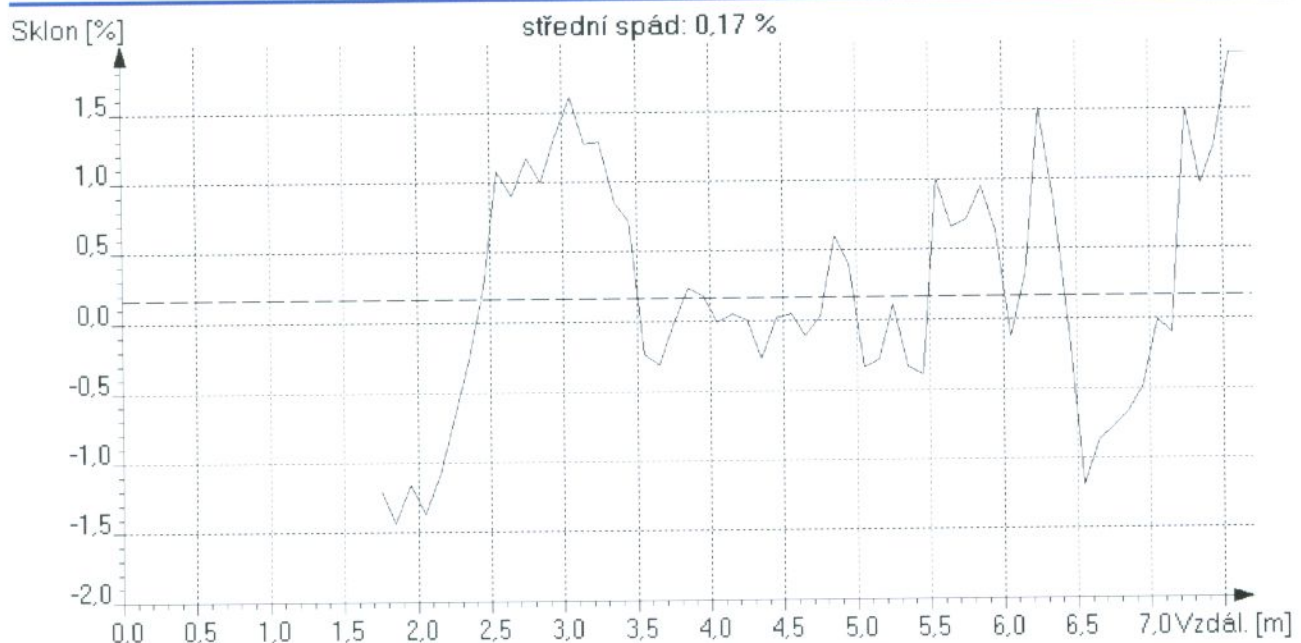
Úsek
park. pošta, Š4 - Š4a

Horní šachta Š4a
Spodní šachta Š4

Délka prohlídky 7,70 m
Délka úseku 7,70 m

Směr prohlídky proti směru toku
Kanalizační systém KR

Číslo prohlídky 274
Datum 1.3.2011



Šachta Š4

Šachta Š4a

Zpráva o úseku

Úsek	Horní Šachta	Š4	Číslo prohlídky	275
park. pošta, Š4 - Š5	Spodní Šachta	Š5	Datum prohlídky	14.3.2011
	Směr prohlídky	ve směru toku		

Videopásky	030	Místo	Český Krumlov
Videos.-začáte	00:42:05	Doména	
Videos.-konec	00:45:41	Ulice	parkoviště pod poštou
Důvod insp.		Vlastník	
Druh monitor.	Optická prohlídka	Operátor	M.Kaňák, M. Horák
Č. kanálu		Přítomen	
Rok výroby		Poloha	
Tvar profilu	Kruhový profil	Kanalizění	Deš#ová kanalizace
Výška	400 mm	systém	
Šířka (DN)	400 mm	Materiál	Kamenina
Délka trubky		Vnitřní ochrana	
Délka úseku	20,30 m	Poznámka	
Délka prohlídky	20,30 m		

Foto	Video	Vzdál./m	Kód	S	Popis
	00:42:05	0,00	HA		Začátek úseku; Š4, soutoková
	00:45:35	20,30	A--R		Pos: 3- 1; Odbočka, Vpravo
	00:45:41	20,30	EH		Konec úseku; Š5

Grafické zobrazení úseku

Úsek	Horní Šachta	Š4	Číslo prohlídky	275
park. pošta, Š4 - Š5	Spodní Šachta	Š5	Datum prohlídky	14.3.2011
	Směr prohlídky	ve směru toku		

Videopáska	030	Č. kanálu	
Tvar profilu	Kruhový profil	Místo	Český Krumlov
Výška	400 mm	Ulice	parkoviště pod poštou
Šířka (DN)	400 mm	Operátor	M.Kaňák, M. Horák
Délka trubky		Kanal. systém	Deš#ová kanalizace
Délka úseku	20,30 m	Materiál	Kamenina
Délka prohlídky	20,30 m	Vnitřní ochrana	

Měřítko 1/ 153 Zobrazení ve smíru inspekce

Strana grafiky 1

Foto	Video	Vzdál.	Stav	Popis
				Š4
00:42:05		0.00 HA	Začátek úseku; Š4, soutoková	
00:45:35		20.30	A--R EH	Pos: 3 - 1; Odbočka, Vpravo
00:45:41				Konec úseku; Š5
				Š5

Grafické znázornění spádu

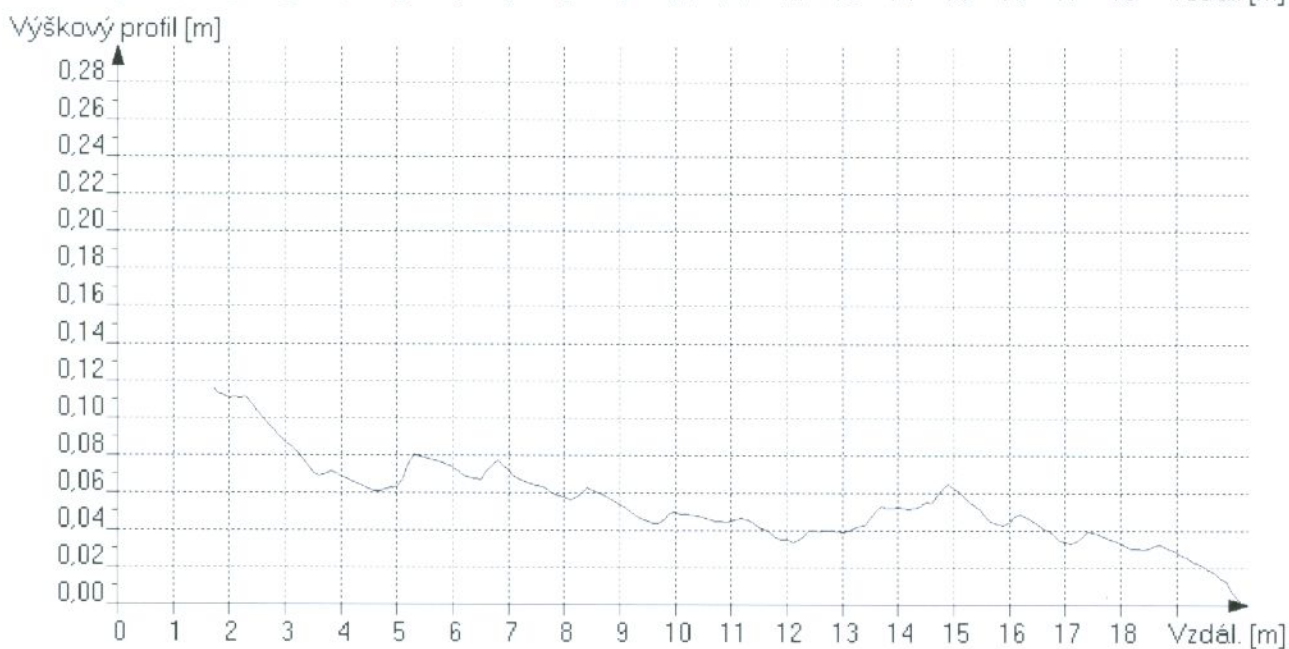
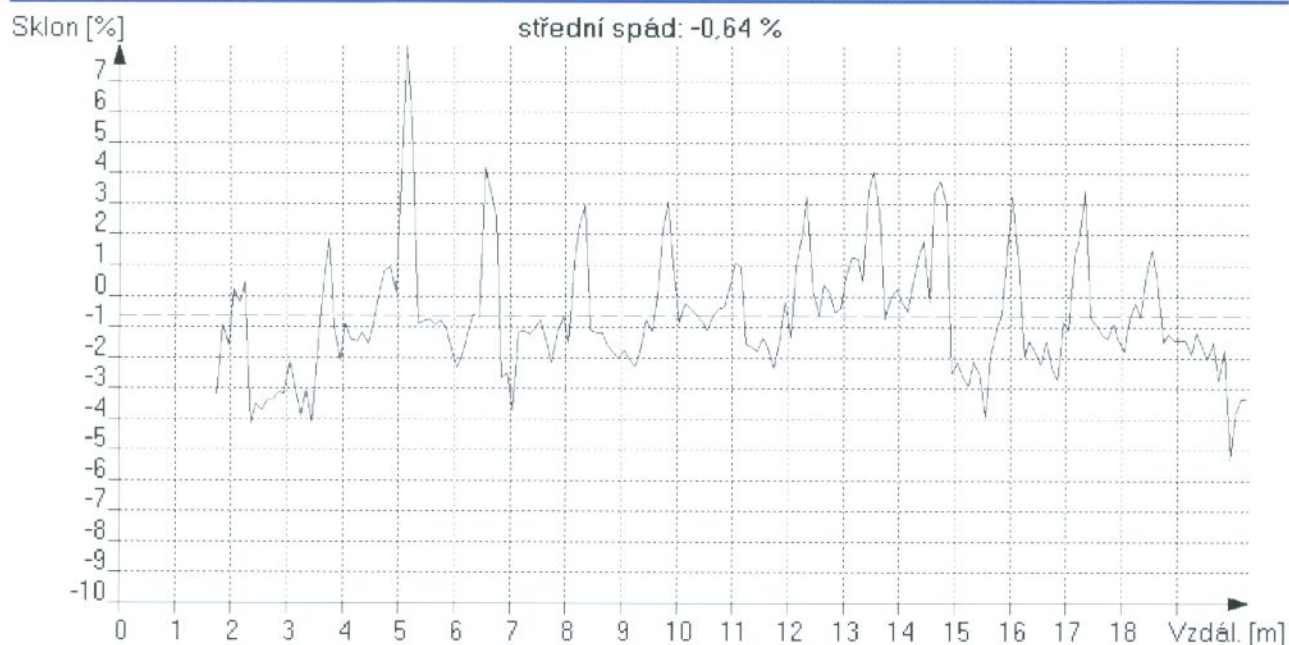
Úsek
park. pošta, Š4 - Š5

Horní šachta Š4
Spodní šachta Š5

Délka prohlídky 20,30 m
Délka úseku 20,30 m

Směr prohlídky ve směru toku
Kanalizační systém KR

Číslo prohlídky 275
Datum 14.3.2011



Šachta Š4

Šachta Š5

Zpráva o úseku

Úsek	Horní Šachta	Š5	Číslo prohlídky	276
park. pošta, Š5 - Š6	Spodní Šachta	Š6	Datum prohlídky	14.3.2011
	Směr prohlídky	ve směru toku		

Videopásky	030	Místo	Český Krumlov
Videos.-začáte	00:45:52	Doména	
Videos.-konec	00:52:20	Ulice	parkoviště pod poštou
Důvod insp.		Vlastník	
Druh monitor.	Optická prohlídka	Operátor	M.Kaňák, M. Horák
Č. kanálu		Přítomen	
Rok výroby		Poloha	
Tvar profilu	Kruhový profil	Kanalizění	Deš#ová kanalizace
Výška	400 mm	systém	
Šířka (DN)	400 mm	Materiál	Kamenina
Délka trubky		Vnitřní ochrana	
Délka úseku	26,40 m	Poznámka	
Délka prohlídky	26,40 m		

Foto	Video	Vzdál./m	Kód	S	Popis
	00:45:52	0,00	HA		Začátek úseku; Š5
	00:46:14	0,90	A--R		Pos: 3- 1; Odbočka, Vpravo; nezapravená, včnívající
964	00:46:40	0,90	RS-O		Pos: 10- 2; Trhlina, Střep, V horní části; neodborně opravené potrubí
	00:47:55	5,40	A--L		Pos: 9- 11; Odbočka, Vlevo; nezapravená, včnívající
	00:49:08	14,30	RS-R		Pos: 3- 1; Trhlina, Střep, Vpravo
	00:50:00	22,10	A--R		Pos: 3- 1; Odbočka, Vpravo; nezapravená, včnívající
	00:50:30	22,40	A--L		Pos: 9- 11; Odbočka, Vlevo; nezapravená, včnívající
	00:51:28	26,10	A--O		Pos: 1- 3; Odbočka, V horní části; 2x
	00:51:57	26,30	A--L		Pos: 9- 11; Odbočka, Vlevo
	00:52:20	26,40	EH		Konec úseku; Š6, lomová

Grafické zobrazení úsekuÚsek
park. pošta, Š5 - Š6Horní Šachta Š5
Spodní Šachta Š6
Směr prohlídky ve směru tokuČíslo prohlídky 276
Datum prohlídky 14.3.2011

Videopáska	030	Č. kanálu	
Tvar profilu	Kruhový profil	Místo	Český Krumlov
Výška	400 mm	Ulice	parkoviště pod poštou
Šířka (DN)	400 mm	Operátor	M.Kaňák, M. Horák
Délka trubky		Kanal. systém	Deš#ová kanalizace
Délka úseku	26,40 m	Materiál	Kamenina
Délka prohlídky	26,40 m	Vnitřní ochrana	

Měřítko 1/ 200 Zobrazení ve smíru inspekce

Strana grafiky 1

Foto	Video	Vzdál.	Stav	Popis
		Š5		
	00:45:52	0.00	HA	Začátek úseku; Š5
964	00:46:14	0.90	A--R	Pos: 3 - 1; Odbočka, Vpravo; nezapravená, včnivající
	00:46:40		RS-O	Pos: 10 - 2; Trhlina , Střep, V horní části; neodborně opravené potrubí
	00:47:55	5.40	A--L	Pos: 9 - 11; Odbočka, Vlevo; nezapravená, včnivající
	00:49:08	14.30	RS-R	Pos: 3 - 1; Trhlina , Střep, Vpravo
	00:50:00	22.10	A--R	Pos: 3 - 1; Odbočka, Vpravo; nezapravená, včnivající
	00:50:30	22.40	A--L	Pos: 9 - 11; Odbočka, Vlevo; nezapravená, včnivající
	00:51:28	26.10	A--O	Pos: 1 - 3; Odbočka, V horní části; 2x
	00:51:57	26.30	A--L	Pos: 9 - 11; Odbočka, Vlevo
	00:52:20	26.40	EH	Konec úseku; Š6, lomová
		Š6		

Obrazová zpráva úseku

Úsek

park. pošta, Š5 - Š6

Směr prohlídky ve směru toku**Horní Šachta****Spodní Šachta****Kanal. syst.**

Š5

Š6

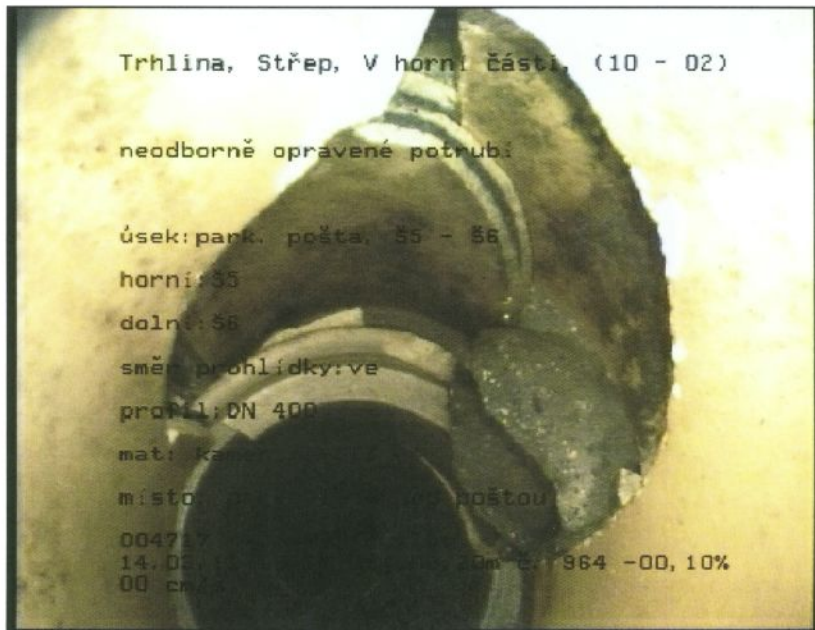
Dešňová kanalizace

Číslo prohlídky

276

Datum

14.3.2011

Trhlina, Střep, V horní části; neodborně
opravené potrubí**Foto** 964**Video** 00:46:40**Vzdálenost /m** 0,90**Kód** RS-O**Foto** 10 - 2

Videopáska: 030

Grafické znázornění spádu

Úsek

park. pošta, Š5 - Š6

Horní šachta

Š5

Spodní šachta

Š6

Délka prohlídky 26,40 m

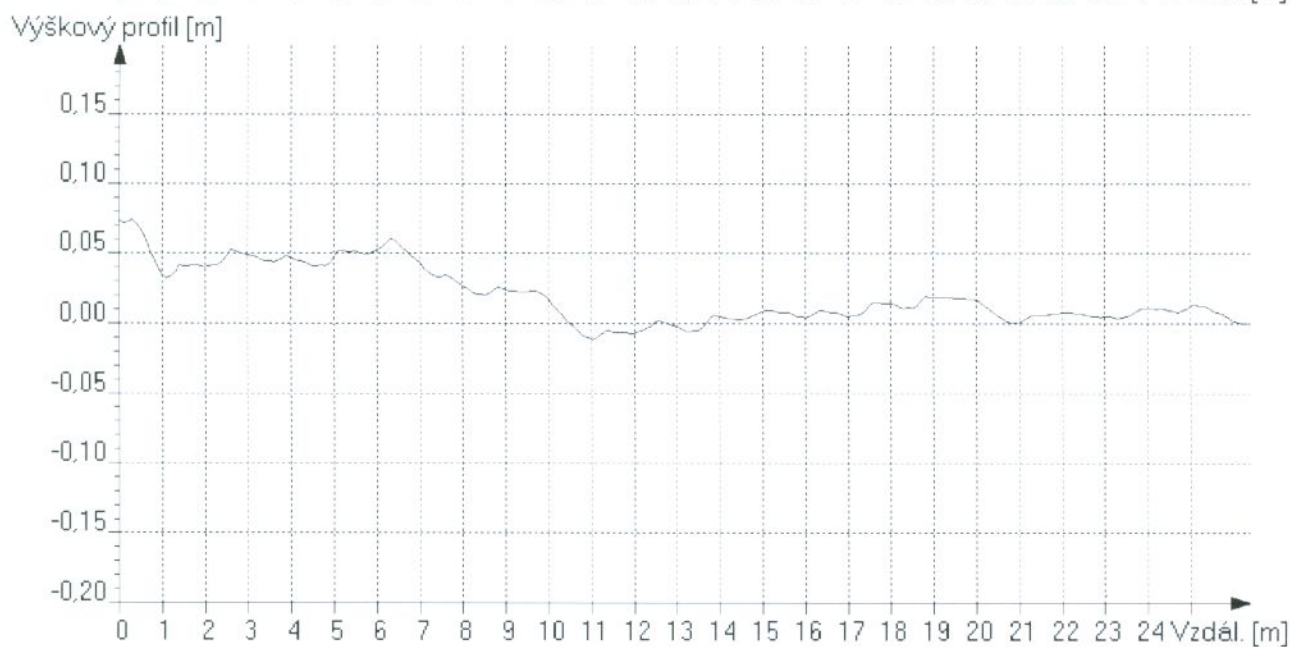
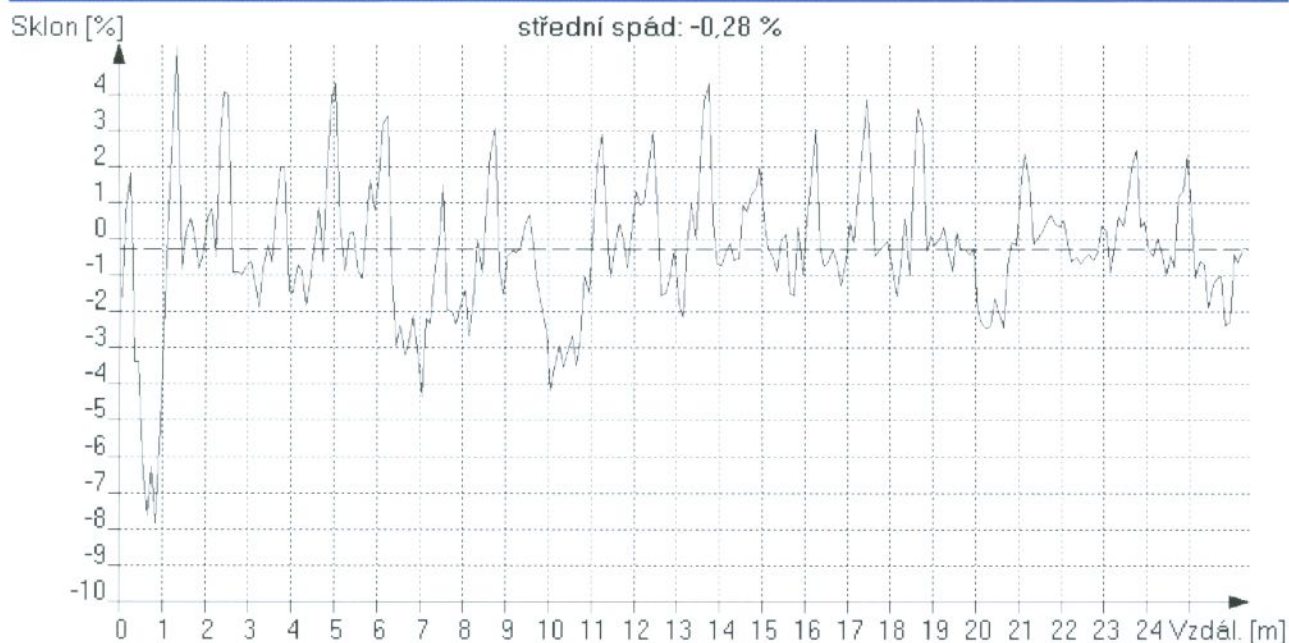
Směr prohlídky ve směru toku

Číslo prohlídky 276

Délka úseku 26,40 m

Kanalizační systém KR

Datum 14.3.2011



Šachta Š5

Šachta Š6

Zpráva o úseku

Úsek	Horní Šachta	Š6	Číslo prohlídky	277
park. pošta, Š7 - Š6	Spodní Šachta	Š7	Datum prohlídky	14.3.2011
	Směr prohlídky	proti směru toku		

Videopásky	030	Místo	Český Krumlov
Videos.-začáte	00:52:34	Doména	
Videos.-konec	00:55:42	Ulice	parkoviště pod poštou
Důvod insp.		Vlastník	
Druh monitor.	Optická prohlídka	Operátor	M.Kaňák, M. Horák
Č. kanálu		Přítomen	
Rok výroby		Poloha	
Tvar profilu	Kruhový profil	Kanalizění	Deš#ová kanalizace
Výška	400 mm	systém	
Šířka (DN)	400 mm	Materiál	Kamenina
Délka trubky		Vnitřní ochrana	
Délka úseku	19,50 m	Poznámka	
Délka prohlídky	19,50 m		

Foto	Video	Vzdál./m	Kód	S	Popis
	00:52:34	0,00	HA		Začátek úseku; Š7
	00:55:14	18,90	RS-O		Pos: 11- 1; Trhlina, Střep, V horní části; neodborně opravené potrubí
	00:55:42	19,50	EH		Konec úseku; Š6, lomová

Foto	Video	Vzdál.	Stav	Popis
		0.00	HA	Začátek úseku; Š7
		18.90	RS-O	Pos: 11 - 1; Trhlina, Střep, V horní části; neodborně opravené potrubí
		19.50	EH	Konec úseku; Š6, lomová

Grafické znázornění spádu

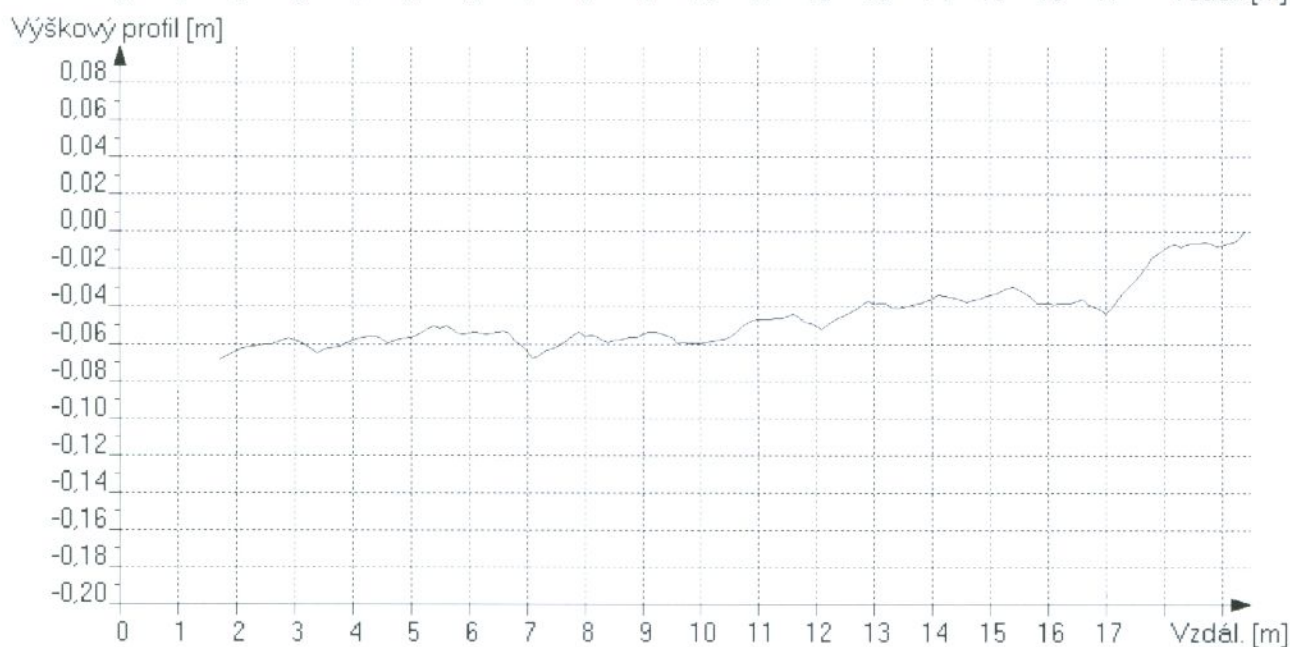
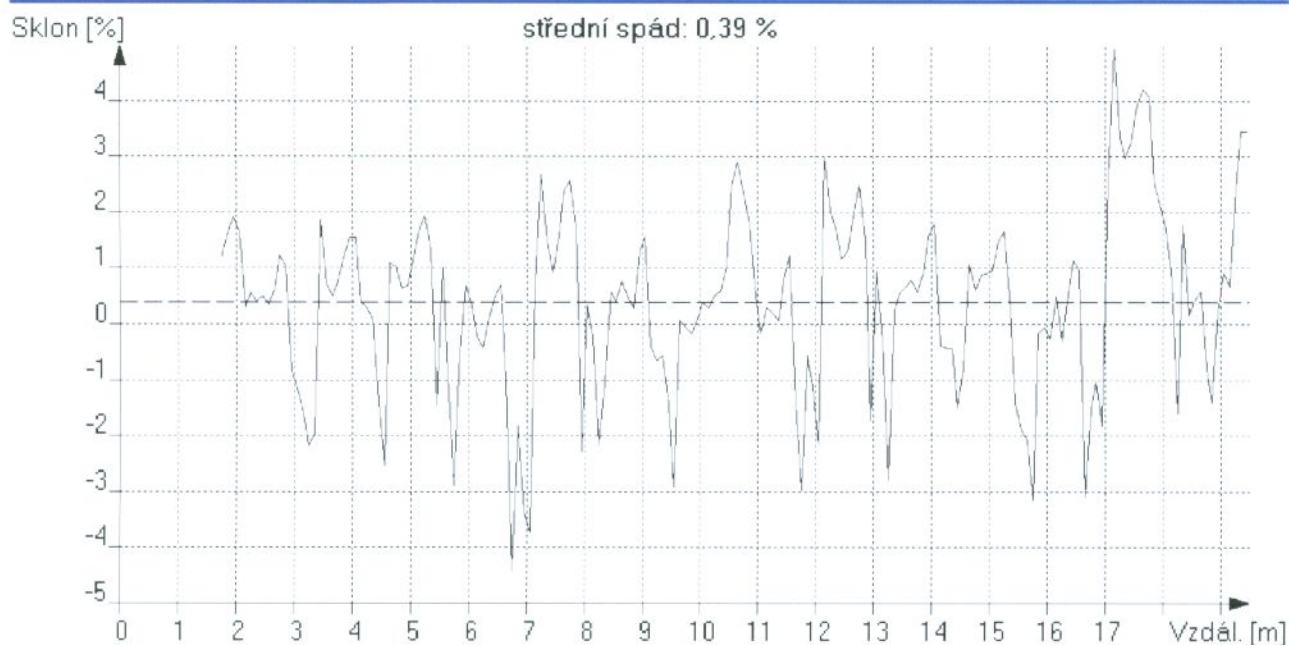
Úsek
park. pošta, Š7 - Š6

Horní šachta Š6
Spodní šachta Š7

Délka prohlídky 19,50 m
Délka úseku 19,50 m

Směr prohlídky proti směru toku
Kanalizační systém KR

Číslo prohlídky 277
Datum 14.3.2011



Šachta Š7

Šachta Š6

Zpráva o úseku

Úsek	Horní Šachta	Š7	Číslo prohlídky	278
park. pošta, Š7 - po toku	Spodní Šachta	po toku	Datum prohlídky	14.3.2011
	Směr prohlídky	ve směru toku		

Videopásky	030	Místo	Český Krumlov
Videos.-začáte	00:55:55	Doména	
Videos.-konec	00:59:26	Ulice	parkoviště pod poštou
Důvod insp.		Vlastník	
Druh monitor.	Optická prohlídka	Operátor	M.Kaňák, M. Horák
Č. kanálu		Přítomen	
Rok výroby		Poloha	
Tvar profilu	Kruhový profil	Kanalizění	Deš#ová kanalizace
Výška	400 mm	systém	
Šířka (DN)	400 mm	Materiál	Kamenina
Délka trubky		Vnitřní ochrana	
Délka úseku	9,00 m	Poznámka	
Délka prohlídky	9,00 m		

Foto	Video	Vzdál./m	Kód	S	Popis
	00:55:55	0,00	HA		Začátek úseku; Š7, lomová
	00:56:37	4,60	RS-U		Pos: 7- 5; Trhlina, Střep, Dno
	00:58:56	9,00	LH-R		Pos: 6- 4; Odchylka polohy, Horizontální, Vpravo, Přesazení = 0cm; lom v potrubí
	00:59:19	9,00	IAB		Přerušení inspekce
	00:59:26	9,00	TVS		Kamera nemůže dál; kvůli lomu


Grafické zobrazení úseku

Úsek	Horní Šachta	Š7	Číslo prohlídky	278
park. pošta, Š7 - po toku	Spodní Šachta	po toku	Datum prohlídky	14.3.2011
	Směr prohlídky	ve směru toku		

Videopáska	030	Č. kanálu	
Tvar profilu	Kruhový profil	Místo	Český Krumlov
Výška	400 mm	Ulice	parkoviště pod poštou
Šířka (DN)	400 mm	Operátor	M.Kaňák, M. Horák
Délka trubky		Kanal. systém	Deš#ová kanalizace
Délka úseku	9,00 m	Materiál	Kamenina
Délka prohlídky	9,00 m	Vnitřní ochrana	

Měřítko 1/ 68 Zobrazení ve směru inspekce

Strana grafiky 1

Foto	Video		Vzdál.	Stav	Popis
		Š7			
	00:55:55		0.00	HA	Začátek úseku; Š7, lomová
	00:56:37		4.60	RS-U	Pos: 7 - 5; Trhlina, Střep, Dno
	00:58:56		9.00	LH-R	Pos: 6 - 4; Odchylna polohy, Horizontální, Vpravo, Přesazení = 0cm; lom v potrubí
	00:59:19	po toku		IAB	Přerušení inspekce
	00:59:26			TVS	Kamera nemůže dál; kvůli lomu

Grafické znázornění spádu

Úsek

park. pošta, Š7 - po toku

Horní šachta**Spodní šachta**

Š7

po toku

Délka prohlídky

9,00 m

Směr prohlídky

ve směru toku

Číslo prohlídky

278

Délka úseku

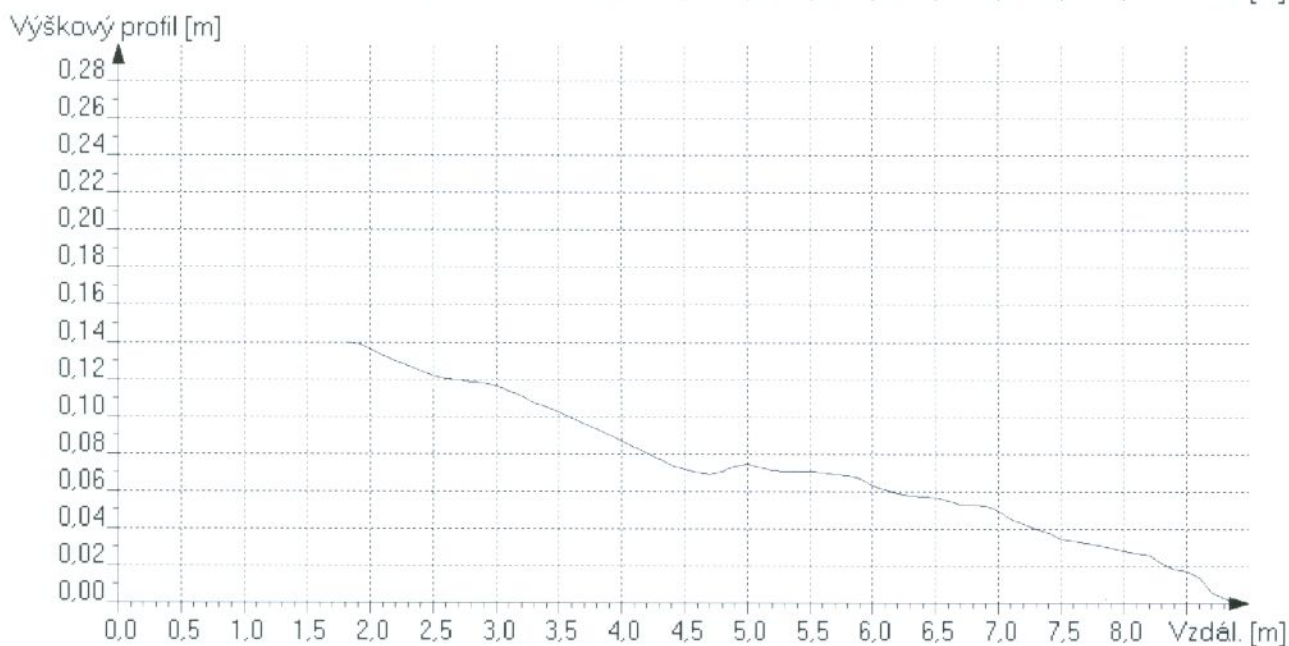
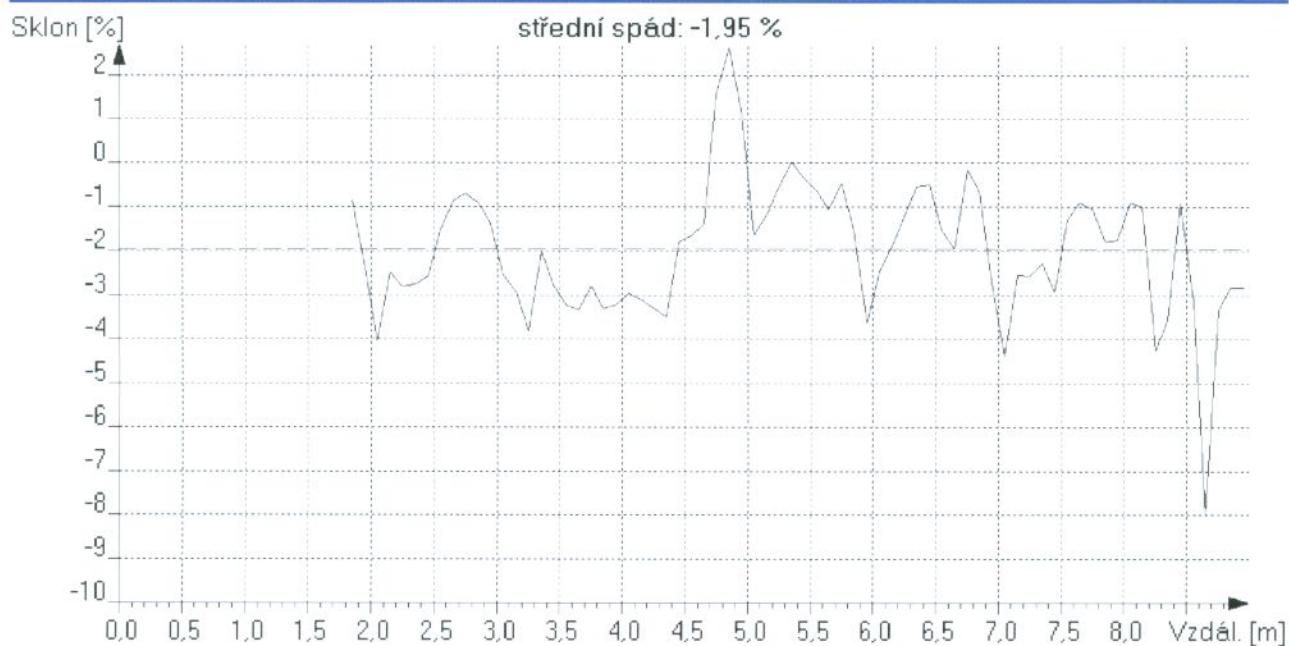
9,00 m

Kanalizační systém

KR

Datum

14.3.2011



Šachta Š7

Šachta po toku

Zpráva o úseku

Úsek	Horní Šachta	proti toku	Číslo prohlídky	37
Náplavka, Š1 - proti toku	Spodní Šachta	Š1	Datum prohlídky	15.3.2011
	Směr prohlídky	proti směru toku		

Videopásky	0010	Místo	Český Krumlov
Videos.-začáte	00:00:00	Doména	
Videos.-konec	00:05:18	Ulice	Náplavka
Důvod insp.		Vlastník	
Druh monitor.	Optická prohlídka	Operátor	M. Kaňák, M. Horák
Č. kanálu		Přítomen	
Rok výroby		Poloha	
Tvar profilu	Kruhový profil	Kanalizování	Smišená kanalizace
Výška	600 mm	systém	
Šířka (DN)	600 mm	Materiál	Beton
Délka trubky		Vnitřní ochrana	
Délka úseku	52,50 m	Poznámka	
Délka prohlídky	52,50 m		

Foto	Video	Vzdál./m	Kód	S	Popis
	00:00:00	0,00	HA		Začátek úseku; Š1
	00:01:11	17,80	A--R		Pos: 3- 1; Odbočka, Vpravo
	00:04:09	49,00	SZ		Mezišachta; Š1a
	00:05:18	52,50	EH		Konec úseku; Š1b, lomová

Grafické zobrazení úseku

Úsek	Horní Šachta	proti toku	Číslo prohlídky	37
Náplavka, Š1 - proti toku	Spodní Šachta	Š1	Datum prohlídky	15.3.2011
	Směr prohlídky	proti směru toku		

Videopáska	0010	Č. kanálu	
Tvar profilu	Kruhový profil	Místo	Český Krumlov
Výška	600 mm	Ulice	Náplavka
Šířka (DN)	600 mm	Operátor	M. Kaňák, M. Horák
Délka trubky		Kanal. systém	Směšená kanalizace
Délka úseku	52,50 m	Materiál	Beton
Délka prohlídky	52,50 m	Vnitřní ochrana	

Měřítko 1/ 397 Zobrazení ve směru inspekce

Strana grafiky 1

Foto	Video		Vzdál.	Stav	Popis
		Š1			
	00:00:00		0.00	HA	Začátek úseku; Š1
	00:01:11		17.80	A--R	Pos: 3 - 1; Odbočka, Vpravo
	00:04:09		49.00	SZ	Mezišachta; Š1a
	00:05:18		52.50	EH	Konec úseku; Š1b, lomová
		proti toku			

Zpráva o úseku

Úsek	Horní Šachta	Š1	Číslo prohlídky	38
Náplavka, Š1 - Š2	Spodní Šachta	Š2	Datum prohlídky	15.3.2011
	Směr prohlídky	ve směru toku		

Videopásky	0010	Místo	Český Krumlov
Videos.-začáte	00:05:29	Doména	
Videos.-konec	00:08:26	Ulice	Náplavka
Důvod insp.		Vlastník	
Druh monitor.	Optická prohlídka	Operátor	M. Kaňák, M. Horák
Č. kanálu		Přítomen	
Rok výroby		Poloha	
Tvar profilu	Kruhový profil	Kanalizění	Smišená kanalizace
Výška	600 mm	systém	
Šířka (DN)	600 mm	Materiál	Beton
Délka trubky		Vnitřní ochrana	
Délka úseku	22,20 m	Poznámka	
Délka prohlídky	22,20 m		

Foto	Video	Vzdál./m	Kód	S	Popis
	00:05:29	0,00	HA		Začátek úseku; Š1
965	00:05:42	2,30	UC--		Netěsnost, Spojení trubek, Celkový obvod; vrůst kořenů
	00:06:35	7,30	UC--		Netěsnost, Spojení trubek, Celkový obvod; vrůst kořenů
	00:08:15	22,10	S--L		Pos: 10- 8; Zaústění, Vlevo
	00:08:26	22,20	EH		Konec úseku; Š2, soutoková

Foto	Video	Vzdál.	Stav	Popis
		Š1		
	00:05:29	0.00	HA	Začátek úseku; Š1
965	00:05:42	2.30	UC--	Netěsnost, Spojení trubek, Celkový obvod; vrůst kořenů
	00:06:35	7.30	UC--	Netěsnost, Spojení trubek, Celkový obvod; vrůst kořenů
	00:08:15	22.10	S--L	Pos: 10 - 8; Zaústění, Vlevo
	00:08:26	22.20	EH	Konec úseku; Š2, soutoková
		Š2		

Obrazová zpráva úseku

Úsek	Horní Šachta	Š1	Číslo prohlídky	38
Náplavka, Š1 - Š2	Spodní Šachta	Š2	Datum	15.3.2011
Směr prohlídky ve směru toku	Kanal. syst.	Smišená kanalizace		

Netěsnost, Spojení trubek, Celkový
obvod; vrůst kořenů

Foto 965

Video 00:05:42

Vzdálenost /m 2,30

Kód UC--



Videopásky: 0010

Zpráva o úseku

Úsek	Horní Šachta	Š1.	Číslo prohlídky	39
Náplavka, Š1. - Š2.	Spodní Šachta	Š2.	Datum prohlídky	15.3.2011
	Směr prohlídky	ve směru toku		

Videopásy	0010	Místo	Český Krumlov
Videos.-začáte	00:08:39	Doména	
Videos.-konec	00:10:18	Ulice	Náplavka
Důvod insp.		Vlastník	
Druh monitor.	Optická prohlídka	Operátor	M. Kaňák, M. Horák
Č. kanálu		Přítomen	
Rok výroby		Poloha	
Tvar profilu	Kruhový profil	Kanalizění	Smišená kanalizace
Výška	600 mm	systém	
Šířka (DN)	600 mm	Materiál	Beton
Délka trubky		Vnitřní ochrana	
Délka úseku	8,40 m	Poznámka	Záznam po vyfrézování kořenů.
Délka prohlídky	8,40 m		

Foto	Video	Vzdál./m	Kód	S	Popis
	00:08:39	0,00	HA		Začátek úseku; Š1
	00:09:06	2,30	UC--		Netěsnost, Spojení trubek, Celkový obvod; mírný vrůst kořenů
	00:09:43	7,40	UC--		Netěsnost, Spojení trubek, Celkový obvod; mírný vrůst kořenů
	00:10:18	8,40	IAB		Přerušení inspekce; kořeny odstraněny

Grafické zobrazení úseku

Úsek	Horní Šachta	Š1.	Číslo prohlídky	39
Náplavka, Š1. - Š2.	Spodní Šachta	Š2.	Datum prohlídky	15.3.2011
	Směr prohlídky	ve směru toku		

Videopáska	0010	Č. kanálu	
Tvar profilu	Kruhový profil	Místo	Český Krumlov
Výška	600 mm	Ulice	Náplavka
Šířka (DN)	600 mm	Operátor	M. Kaňák, M. Horák
Délka trubky		Kanal. systém	Smišená kanalizace
Délka úseku	8,40 m	Materiál	Beton
Délka prohlídky	8,40 m	Vnitřní ochrana	

Měřítko 1/ 63 Zobrazení ve směru inspekce

Strana grafiky 1

Foto	Video	Vzdál.	Stav	Popis
				Š1.
	00:08:39	0.00	HA	Začátek úseku; Š1
	00:09:06	2.30	UC--	Netěsnost, Spojení trubek, Celkový obvod; mírný vrůst kořenů
	00:09:43	7.40	UC--	Netěsnost, Spojení trubek, Celkový obvod; mírný vrůst kořenů
	00:10:18	8.40	IAB	Přerušeni inspekce; kořeny odstraněny
				Š2.